

Филиал федерального государственного бюджетного учреждения "Федеральная кадастровая палата Федеральной службы государственной регистрации, кадастра и картографии" по Чувашской Республике - Чувашии
полное наименование органа регистрации прав

Выписка из Единого государственного реестра недвижимости об объекте недвижимости

Сведения о характеристиках объекта недвижимости

На основании запроса от 25.03.2022, поступившего на рассмотрение 25.03.2022, сообщаем, что согласно записям Единого государственного реестра недвижимости:

Раздел 1 Лист 1

Земельный участок			
вид объекта недвижимости			

Лист № 1 раздела 1	Всего листов раздела 1: 4	Всего разделов: 8	Всего листов выписки: 42
--------------------	---------------------------	-------------------	--------------------------

28.03.2022г. № КУВИ-001/2022-42192921	
Кадастровый номер:	21:01:030202:1462
Номер кадастрового квартала:	21:01:030202
Дата присвоения кадастрового номера:	07.02.2022

Ранее присвоенный государственный учетный номер:	данные отсутствуют
Местоположение:	Чувашская Республика - Чувашия, г. Чебоксары
Площадь:	39686 +/- 70
Кадастровая стоимость, руб.:	117602714.38
Кадастровые номера расположенных в пределах земельного участка объектов недвижимости:	21:01:000000:2278, 21:01:000000:55731, 21:01:000000:55199
Кадастровые номера объектов недвижимости, из которых образован объект недвижимости:	21:01:030202:635; 21:01:030202:290; 21:01:030202:640; 21:01:030202:637; 21:01:000000:54742; 21:01:030202:641; 21:01:000000:56025; 21:01:000000:54744; 21:01:030202:1044; 21:01:030202:634; 21:01:030202:1030; 21:01:030202:638
Кадастровые номера образованных объектов недвижимости:	данные отсутствуют
Категория земель:	Земли населенных пунктов
Виды разрешенного использования:	многоэтажная жилая застройка (высотная застройка)
Сведения о кадастровом инженерере:	30516, образованием пяти земельных участков путем перераспределения земельных участков с кадастровыми номерами 21:01:030202:635, 21:01:030202:637, 21:01:000000:54742, 21:01:000000:56025, 21:01:030202:640, 21:01:030202:290, 21:01:030202:641, 21:01:030202:1030, 21:01:030202:1044, 21:01:030202:634, 21:01:000000:54744, 21:01:030202:642, 21:01:030202:643, 21:01:030202:638, 21:01:030202:636, 21:01:030202:1458., 04-К, 2022-01-14
Сведения о лесах, водных объектах и об иных природных объектах, расположенных в пределах земельного участка:	данные отсутствуют
Сведения о том, что земельный участок полностью расположен в границах зоны с особыми условиями использования территории, территории объекта культурного наследия, публичного сервитута:	данные отсутствуют

полное наименование должности	подпись	инициалы, фамилия
-------------------------------	---------	-------------------

М.П.

Земельный участок			
вид объекта недвижимости			
Лист № 2 раздела 1	Всего листов раздела 1: 4	Всего разделов: 8	Всего листов выписки: 42
28.03.2022г. № КУВИ-001/2022-42192921			
Кадастровый номер:		21:01:030202:1462	
Сведения о том, что земельный участок расположен в границах особой экономической зоны, территории опережающего социально-экономического развития, зоны территориального развития в Российской Федерации, игровой зоны:	данные отсутствуют		
Сведения о том, что земельный участок расположен в границах особо охраняемой природной территории, охотничьих угодий, лесничеств:	данные отсутствуют		
Сведения о результатах проведения государственного земельного надзора:	данные отсутствуют		
Сведения о расположении земельного участка в границах территории, в отношении которой утвержден проект межевания территории:	данные отсутствуют		
Условный номер земельного участка:	данные отсутствуют		
Сведения о принятии акта и (или) заключении договора, предусматривающих предоставление в соответствии с земельным законодательством исполнительным органом государственным органом власти или органом местного самоуправления, находящегося в государственной или муниципальной собственности земельного участка для строительства наемного дома социального использования или наемного дома коммерческого использования:	данные отсутствуют		
Сведения о том, что земельный участок или земельные участки образованы на основании решения об изъятии земельного участка и (или) расположенного на нем объекта недвижимости для государственных или муниципальных нужд:	данные отсутствуют		
Сведения о том, что земельный участок образован из земель или земельного участка, государственная собственность на которые не разграничена:	данные отсутствуют		
Сведения о наличии земельного спора о местоположении границ земельных участков:	данные отсутствуют		
Статус записи об объекте недвижимости:	Сведения об объекте недвижимости имеют статус "актуальные"		
Особые отметки:	Граница земельного участка состоит из 2 контуров. Учетные номера контуров и их площади: 1 - 39329.77 кв.м, 2 - 356.47 кв.м. Сведения об ограничениях права на объект недвижимости, обременениях данного объекта, не зарегистрированных в реестре прав, ограничений прав и обременений недвижимого имущества: вид ограничения (обременения): ограничения прав на земельный участок, предусмотренные статьями 56, 56.1 Земельного кодекса Российской Федерации; срок		

полное наименование должности	подпись	инициалы, фамилия
-------------------------------	---------	-------------------

М.П.

Земельный участок			
вид объекта недвижимости			
Лист № 3 раздела 1	Всего листов раздела 1: 4	Всего разделов: 8	Всего листов выписки: 42
28.03.2022г. № КУВИ-001/2022-42192921			
Кадастровый номер:		21:01:030202:1462	
		<p>действия: с 07.02.2022; реквизиты документа-основания: кАРТА (ПЛАН) xml-файл от 28.04.2015 № 21/401/15-3319 выдан: ООО "НПП "Аршин"; постановление "О порядке установления охранных зон объектов электросетевого хозяйства и особых условий использования земельных участков, расположенных в границах таких зон" от 24.02.2009 № 160 выдан: Правительство РФ. вид ограничения (обременения): ограничения прав на земельный участок, предусмотренные статьями 56, 56.1 Земельного кодекса Российской Федерации; срок действия: с 07.02.2022; реквизиты документа-основания: кАРТА (ПЛАН) xml-файл от 01.12.2014 № 21/401/14-5871 выдан: Кадастровый инженер Бессмертный К.Ю; постановление "О порядке установления охранных зон объектов электросетевого хозяйства и особых условий использования земельных участков, расположенных в границах таких зон" от 24.02.2009 № 160 выдан: Правительство РФ. вид ограничения (обременения): ограничения прав на земельный участок, предусмотренные статьями 56, 56.1 Земельного кодекса Российской Федерации; срок действия: с 07.02.2022; реквизиты документа-основания: постановление Правительства РФ "О порядке установления охранных зон объектов электросетевого хозяйства и особых условий использования земельных участков, расположенных в границах таких зон" от 24.02.2009 № 160 выдан: Правительство РФ; карта (план) от 14.04.2016 № 21/401/16-2816. вид ограничения (обременения): ограничения прав на земельный участок, предусмотренные статьями 56, 56.1 Земельного кодекса Российской Федерации; срок действия: с 07.02.2022; реквизиты документа-основания: описание местоположения границ объекта от 05.06.2020 № б/н; распоряжение от 19.03.2020 № 211-р выдан: Кабинет министров ЧР. вид ограничения (обременения): ограничения прав на земельный участок, предусмотренные статьями 56, 56.1 Земельного кодекса Российской Федерации; срок действия: с 07.02.2022; реквизиты документа-основания: постановление Правительства Российской Федерации от 24.02.2009 № 160 выдан: Правительство РФ; карта (план) от 11.03.2016 № 21/401/16-1621. вид ограничения (обременения): ограничения прав на земельный участок, предусмотренные статьями 56, 56.1 Земельного кодекса Российской Федерации; срок действия: с 07.02.2022; реквизиты документа-основания: землеустроительное дело от 28.12.2015 № 21/401/15-9261 выдан: МП "БТИ Канашского района". вид ограничения (обременения): ограничения прав на земельный участок, предусмотренные статьями 56, 56.1 Земельного кодекса Российской Федерации; срок действия: с 07.02.2022; реквизиты документа-основания: постановление Правительства Российской Федерации от 24.02.2009 № 160 выдан: Правительство РФ; карта (план) от 11.03.2016 № 21/401/16-1620. вид ограничения (обременения): ограничения прав на земельный участок, предусмотренные статьями 56, 56.1 Земельного кодекса Российской Федерации; срок действия: с 07.02.2022; реквизиты документа-основания: кАРТА (ПЛАН) xml-файл от 28.04.2015 № 21/401/15-3322 выдан: ООО "НПП "Аршин"; постановление "О порядке установления охранных зон</p>	
полное наименование должности	подпись	инициалы, фамилия	

М.П.

Земельный участок			
вид объекта недвижимости			
Лист № 4 раздела 1	Всего листов раздела 1: 4	Всего разделов: 8	Всего листов выписки: 42
28.03.2022г. № КУВИ-001/2022-42192921			
Кадастровый номер:		21:01:030202:1462	
		<p>объектов электросетевого хозяйства и особых условий использования земельных участков, расположенных в границах таких зон” от 24.02.2009 № 160 выдан: Правительство РФ. вид ограничения (обременения): ограничения прав на земельный участок, предусмотренные статьями 56, 56.1 Земельного кодекса Российской Федерации; срок действия: с 07.02.2022; реквизиты документа-основания: КАРТА (ПЛАН) xml-файл от 28.04.2015 № 21/401/15-3323 выдан: ООО "НПП "Аршин"; постановление “О порядке установления охранных зон объектов электросетевого хозяйства и особых условий использования земельных участков, расположенных в границах таких зон” от 24.02.2009 № 160 выдан: Правительство РФ. вид ограничения (обременения): ограничения прав на земельный участок, предусмотренные статьями 56, 56.1 Земельного кодекса Российской Федерации; срок действия: с 07.02.2022; реквизиты документа-основания: постановление Правительства Российской Федерации от 24.02.2009 № 160 выдан: Правительство РФ; карта (план) от 11.03.2016 № 21/401/16-1616. вид ограничения (обременения): ограничения прав на земельный участок, предусмотренные статьями 56, 56.1 Земельного кодекса Российской Федерации; срок действия: с 07.02.2022; реквизиты документа-основания: распоряжение от 17.05.2016 № 321-р выдан: Кабинет Министров Чувашской Республики.</p>	
Получатель выписки:		Улянды Наталия Вячеславовна	

полное наименование должности	подпись	инициалы, фамилия

М.П.

Выписка из Единого государственного реестра недвижимости об объекте недвижимости

Сведения о зарегистрированных правах

Земельный участок			
вид объекта недвижимости			
Лист № 1 раздела 2	Всего листов раздела 2: 2	Всего разделов: 8	Всего листов выписки: 42
28.03.2022г. № КУВИ-001/2022-42192921			
Кадастровый номер:		21:01:030202:1462	

1	Правообладатель (правообладатели):	1.1	Общество с ограниченной ответственностью "Специализированный застройщик "Отделфинстрой и Партнеры", ИНН: 2130097685
2	Вид, номер, дата и время государственной регистрации права:	2.1	Собственность 21:01:030202:1462-21/042/2022-1 07.02.2022 11:29:18
3	Сведения об осуществлении государственной регистрации сделки, права без необходимого в силу закона согласия третьего лица, органа:	3.1	данные отсутствуют
4	Ограничение прав и обременение объекта недвижимости:	не зарегистрировано	
5	Договоры участия в долевом строительстве:	не зарегистрировано	
6	Заявленные в судебном порядке права требования:	данные отсутствуют	
7	Сведения о возражении в отношении зарегистрированного права:	данные отсутствуют	
8	Сведения о наличии решения об изъятии объекта недвижимости для государственных и муниципальных нужд:	данные отсутствуют	
9	Сведения о невозможности государственной регистрации без личного участия правообладателя или его законного представителя:	данные отсутствуют	
10	Правопритязания и сведения о наличии поступивших, но не рассмотренных заявлений о проведении государственной регистрации права (перехода, прекращения права), ограничения права или обременения объекта недвижимости, сделки в отношении объекта недвижимости:	отсутствуют	

полное наименование должности	подпись	инициалы, фамилия
-------------------------------	---------	-------------------

М.П.

Земельный участок			
вид объекта недвижимости			
Лист № 2 раздела 2	Всего листов раздела 2: 2	Всего разделов: 8	Всего листов выписки: 42
28.03.2022г. № КУВИ-001/2022-42192921			
Кадастровый номер:		21:01:030202:1462	
11	Сведения о невозможности государственной регистрации перехода, прекращения, ограничения права на земельный участок из земель сельскохозяйственного назначения:	данные отсутствуют	

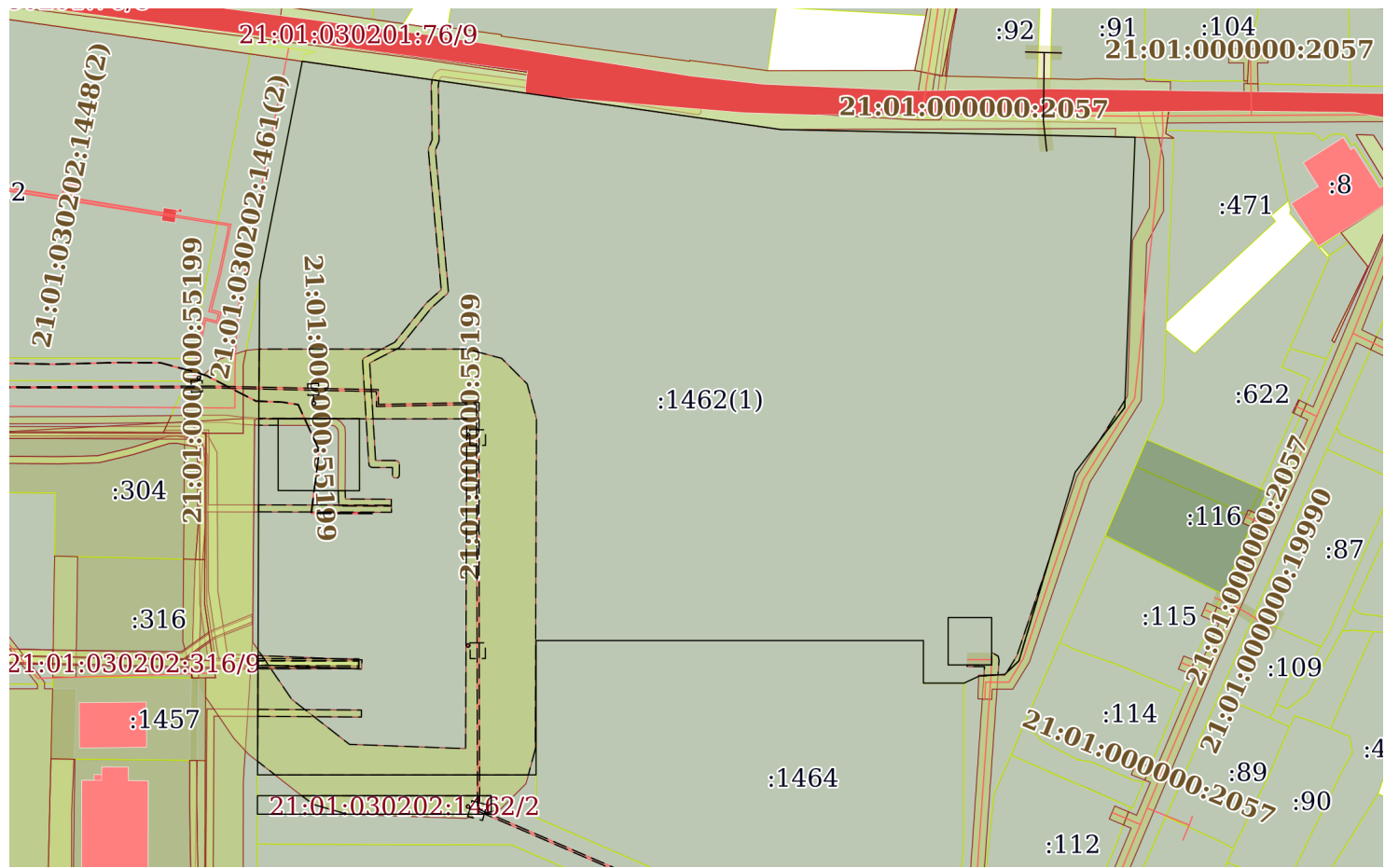
полное наименование должности	подпись	инициалы, фамилия
-------------------------------	---------	-------------------

М.П.

Выписка из Единого государственного реестра недвижимости об объекте недвижимости
Описание местоположения земельного участка

Земельный участок			
вид объекта недвижимости			
Лист № 1 раздела 3	Всего листов раздела 3: 3	Всего разделов: 8	Всего листов выписки: 42
28.03.2022г. № КУВИ-001/2022-42192921			
Кадастровый номер:		21:01:030202:1462	

План (чертеж, схема) земельного участка



Масштаб 1:2000 Условные обозначения:

полное наименование должности	подпись	инициалы, фамилия
-------------------------------	---------	-------------------

М.П.

Земельный участок
вид объекта недвижимости

Лист № 2 раздела 3

Всего листов раздела 3: 3

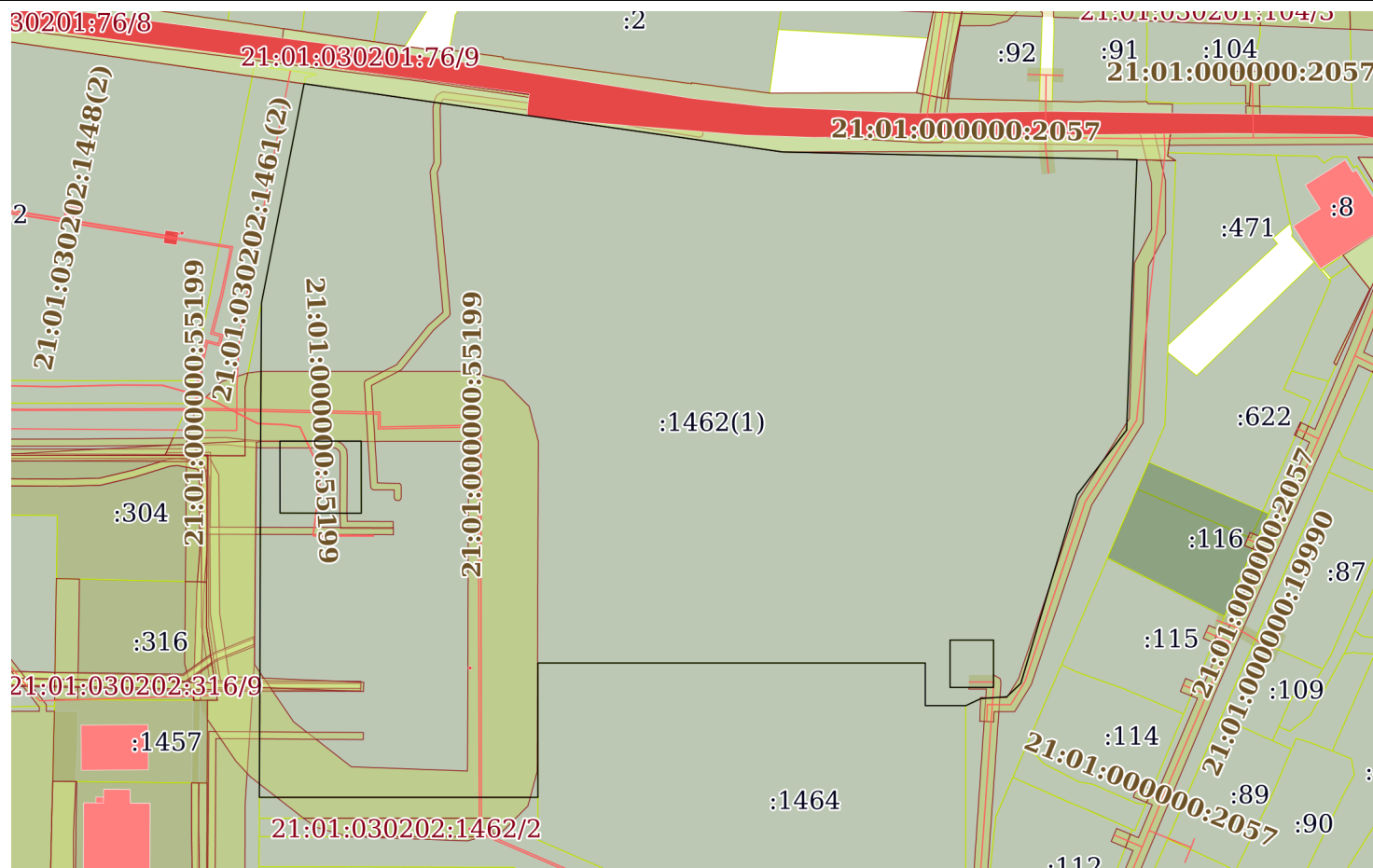
Всего разделов: 8

Всего листов выписки: 42

28.03.2022г. № КУВИ-001/2022-42192921

Кадастровый номер:

21:01:030202:1462



Масштаб 1:2000

Условные обозначения:

полное наименование должности

подпись

инициалы, фамилия

М.П.

Земельный участок
вид объекта недвижимости

Лист № 3 раздела 3

Всего листов раздела 3: 3

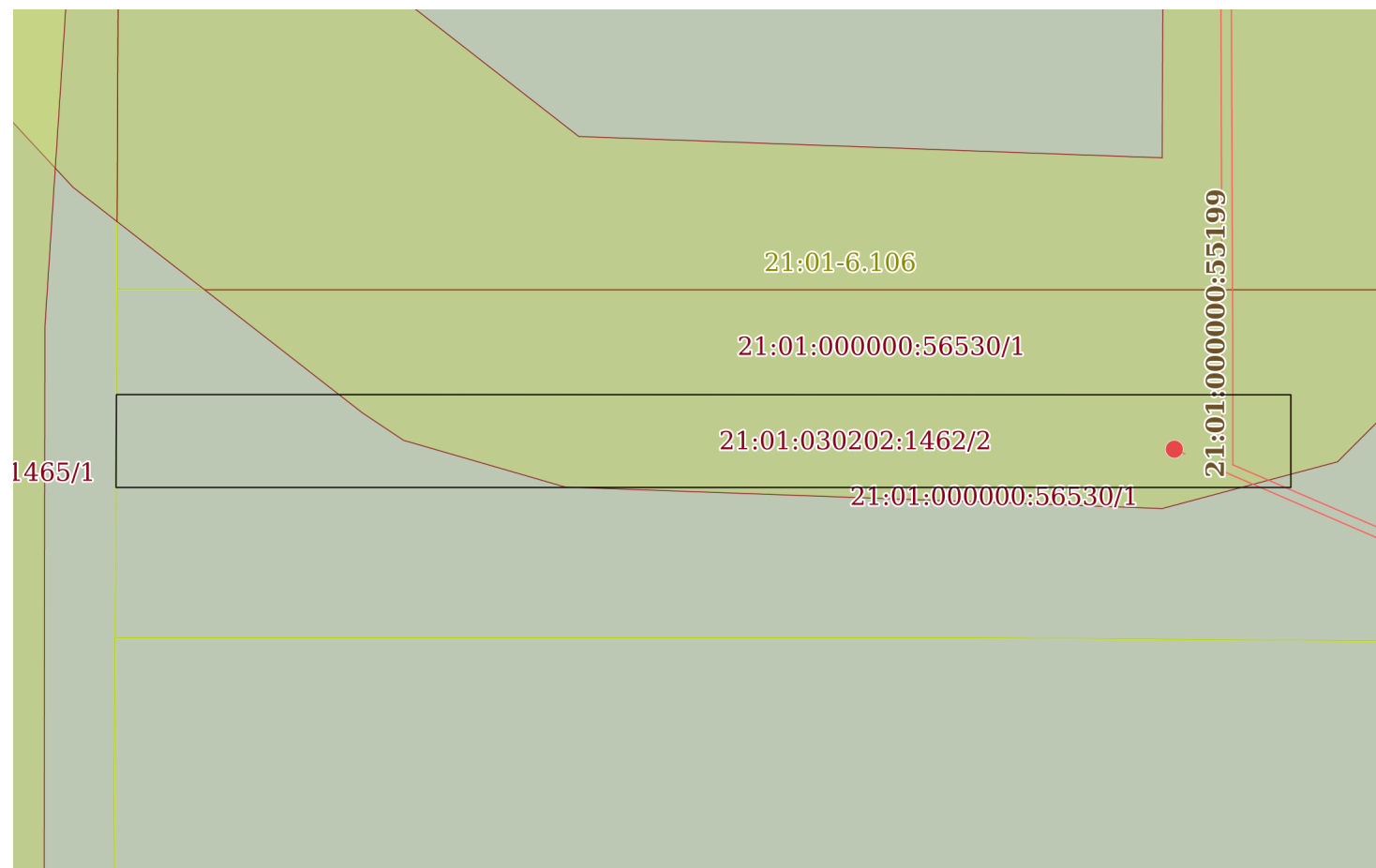
Всего разделов: 8

Всего листов выписки: 42

28.03.2022г. № КУВИ-001/2022-42192921

Кадастровый номер:

21:01:030202:1462



Масштаб 1:400

Условные обозначения:

полное наименование должности

подпись

инициалы, фамилия

М.П.

Выписка из Единого государственного реестра недвижимости об объекте недвижимости

Описание местоположения земельного участка

Земельный участок			
вид объекта недвижимости			

Лист № 1 раздела 3.1	Всего листов раздела 3.1: 2	Всего разделов: 8	Всего листов выписки: 42
----------------------	-----------------------------	-------------------	--------------------------

28.03.2022г. № КУВИ-001/2022-42192921

Кадастровый номер: 21:01:030202:1462

Описание местоположения границ земельного участка							
№ п/п	Номер точки		Дирекционный угол	Горизонтальное проложение, м	Описание закрепления на местности	Кадастровые номера смежных участков	Сведения об адресах правообладателей смежных земельных участков
	начальн ая	конечн ая					
1	2	3	4	5	6	7	8
1	1.1.1	1.1.2	90°0.0`	16.76	-	21:01:000000:56530	адрес отсутствует
2	1.1.2	1.1.3	90°0.9`	38.07	-	21:01:000000:56530	адрес отсутствует
3	1.1.3	1.1.4	90°0.0`	12.35	-	21:01:000000:56530	адрес отсутствует
4	1.1.4	1.1.5	180°0.0`	5.3	-	21:01:000000:56530	адрес отсутствует
5	1.1.5	1.1.6	270°0.0`	38.05	-	21:01:000000:56530	адрес отсутствует
6	1.1.6	1.1.7	270°0.0`	29.15	-	21:01:000000:56530	адрес отсутствует
7	1.1.7	1.1.1	0°13.0`	5.31	-	21:01:000000:56530, 21:01:030202:1465	адрес отсутствует
8	2.1.1	2.1.2	98°6.3`	26.03	-	21:01:030202:20(1)	данные отсутствуют
9	2.1.1	2.1.1			данные отсутствуют	21:01:030202:1035	данные отсутствуют
10	2.1.2	2.1.3	98°7.1`	112.88	-	21:01:030202:20(1)	данные отсутствуют
11	2.1.3	2.1.4	91°16.1`	15.36	-	21:01:030202:20(1)	данные отсутствуют
12	2.1.4	2.1.5	91°15.7`	19.52	-	21:01:030202:20(1)	данные отсутствуют
13	2.1.5	2.1.6	91°14.9`	67.0	-	21:01:030202:20(1)	данные отсутствуют
14	2.1.6	2.1.7	182°11.6`	41.03	-	21:01:000000:56530	адрес отсутствует
15	2.1.7	2.1.8	182°12.0`	36.74	-	21:01:000000:56530	адрес отсутствует
16	2.1.8	2.1.9	217°27.8`	23.4	-	21:01:000000:56530	адрес отсутствует
17	2.1.9	2.1.10	196°36.2`	56.59	-	21:01:000000:56530	адрес отсутствует
18	2.1.10	2.1.11	226°22.6`	5.59	-	21:01:000000:56530	адрес отсутствует
19	2.1.11	2.1.12	266°3.8`	7.43	-	21:01:000000:56530	адрес отсутствует
20	2.1.12	2.1.13	244°49.9`	4.77	-	21:01:000000:56530	адрес отсутствует
21	2.1.13	2.1.14	270°0.0`	11.68	-	21:01:030202:1464	адрес отсутствует
22	2.1.14	2.1.15	0°0.0`	12.25	-	21:01:030202:1464	адрес отсутствует
23	2.1.15	2.1.16	270°0.0`	18.83	-	21:01:030202:1464	адрес отсутствует
24	2.1.16	2.1.17	270°0.0`	92.5	-	21:01:030202:1464	адрес отсутствует

полное наименование должности	подпись	инициалы, фамилия

М.П.

Земельный участок							
вид объекта недвижимости							
Лист № 2 раздела 3.1		Всего листов раздела 3.1: 2		Всего разделов: 8		Всего листов выписки: 42	
28.03.2022г. № КУВИ-001/2022-42192921							
Кадастровый номер:				21:01:030202:1462			
25	2.1.17	2.1.18	180°0.0`	38.61	-	21:01:030202:1464	адрес отсутствует
26	2.1.18	2.1.19	270°0.0`	23.43	-	21:01:000000:56530	адрес отсутствует
27	2.1.19	2.1.20	270°0.0`	15.82	-	21:01:000000:56530	адрес отсутствует
28	2.1.20	2.1.21	270°0.0`	38.04	-	21:01:000000:56530	адрес отсутствует
29	2.1.21	2.1.22	270°0.0`	2.78	-	21:01:000000:56530	адрес отсутствует
30	2.1.22	2.1.23	0°15.3`	17.94	-	21:01:030202:1465	адрес отсутствует
31	2.1.23	2.1.24	0°15.4`	17.85	-	21:01:030202:1465	адрес отсутствует
32	2.1.24	2.1.25	0°10.9`	66.6	-	21:01:030202:1465	адрес отсутствует
33	2.1.25	2.1.26	0°20.8`	39.71	-	21:01:030202:1465	адрес отсутствует
34	2.1.26	2.1.1	11°0.1`	64.19	-	21:01:030202:1029	адрес отсутствует
35	2.2.27	2.2.28	180°0.0`	13.6	данные отсутствуют	21:01:000000:56026	адрес отсутствует
36	2.2.28	2.2.29	90°0.0`	12.5	данные отсутствуют	21:01:000000:56026	адрес отсутствует
37	2.2.29	2.2.30	0°0.0`	13.6	данные отсутствуют	21:01:000000:56026	адрес отсутствует
38	2.2.30	2.2.27	270°0.0`	12.5	данные отсутствуют	21:01:000000:56026	адрес отсутствует
39	2.3.31	2.3.32	179°56.7`	20.67	данные отсутствуют	21:01:030202:1043	адрес отсутствует
40	2.3.32	2.3.33	90°7.4`	23.36	данные отсутствуют	21:01:030202:1043	адрес отсутствует
41	2.3.33	2.3.34	359°53.3`	20.72	данные отсутствуют	21:01:030202:1043	адрес отсутствует
42	2.3.34	2.3.35	270°0.0`	6.03	данные отсутствуют	21:01:030202:1043	адрес отсутствует
43	2.3.35	2.3.36	270°0.0`	1.34	данные отсутствуют	21:01:030202:1043	адрес отсутствует
44	2.3.36	2.3.31	270°0.0`	15.97	данные отсутствуют	21:01:030202:1043	адрес отсутствует

полное наименование должности	подпись	инициалы, фамилия
-------------------------------	---------	-------------------

М.П.

Выписка из Единого государственного реестра недвижимости об объекте недвижимости

Описание местоположения земельного участка

Земельный участок			
вид объекта недвижимости			
Лист № 1 раздела 3.2	Всего листов раздела 3.2: 2	Всего разделов: 8	Всего листов выписки: 42
28.03.2022г. № КУВИ-001/2022-42192921			
Кадастровый номер:		21:01:030202:1462	

Сведения о характерных точках границы земельного участка				
Система координат 21.1				
Номер точки	Координаты, м		Описание закрепления на местности	Средняя квадратичная погрешность определения координат характерных точек границ земельного участка, м
	X	Y		
1	2	3	4	5
1	410330.54	1233299.6	-	0.1
2	410326.87	1233325.37	-	0.1
3	410310.93	1233437.12	-	0.1
4	410310.59	1233452.48	-	0.1
5	410310.16	1233472	-	0.1
6	410308.7	1233538.98	-	0.1
7	410267.7	1233537.41	-	0.1
8	410230.99	1233536	-	0.1
9	410212.42	1233521.77	-	0.1
10	410158.19	1233505.6	-	0.1
11	410154.33	1233501.55	-	0.1
12	410153.82	1233494.14	-	0.1
13	410151.79	1233489.82	-	0.1
14	410151.79	1233478.14	-	0.1
15	410164.04	1233478.14	-	0.1
16	410164.04	1233459.31	-	0.1
17	410164.04	1233366.81	-	0.1
18	410125.43	1233366.81	-	0.1
19	410125.43	1233343.38	-	0.1
20	410125.43	1233327.56	-	0.1
21	410125.43	1233289.52	-	0.1
22	410125.43	1233286.74	-	0.1
23	410143.37	1233286.82	-	0.1
24	410161.22	1233286.9	-	0.1

полное наименование должности	подпись	инициалы, фамилия

М.П.

Земельный участок				
вид объекта недвижимости				
Лист № 2 раздела 3.2	Всего листов раздела 3.2: 2		Всего разделов: 8	Всего листов выписки: 42
28.03.2022г. № КУВИ-001/2022-42192921				
Кадастровый номер:			21:01:030202:1462	
25	410227.82	1233287.11	-	0.1
26	410267.53	1233287.35	-	0.1
1	410330.54	1233299.6	-	0.1
1	410170.63	1233485.25	-	0.1
2	410170.63	1233497.75	-	0.1
3	410157.03	1233497.75	-	0.1
4	410157.03	1233485.25	-	0.1
1	410170.63	1233485.25	-	0.1
1	410227.82	1233292.66	-	0.1
2	410227.82	1233308.63	-	0.1
3	410227.82	1233309.97	-	0.1
4	410227.82	1233316	-	0.1
5	410207.1	1233316.04	-	0.1
6	410207.15	1233292.68	-	0.1
1	410227.82	1233292.66	-	0.1
1	410119.44	1233286.72	-	0.1
2	410119.44	1233303.48	-	0.1
3	410119.43	1233341.55	-	0.1
4	410119.43	1233353.9	-	0.1
5	410114.13	1233353.9	-	0.1
6	410114.13	1233315.85	-	0.1
7	410114.13	1233286.7	-	0.1
1	410119.44	1233286.72	-	0.1

полное наименование должности	подпись	инициалы, фамилия
-------------------------------	---------	-------------------

М.П.

Выписка из Единого государственного реестра недвижимости об объекте недвижимости
Сведения о частях земельного участка

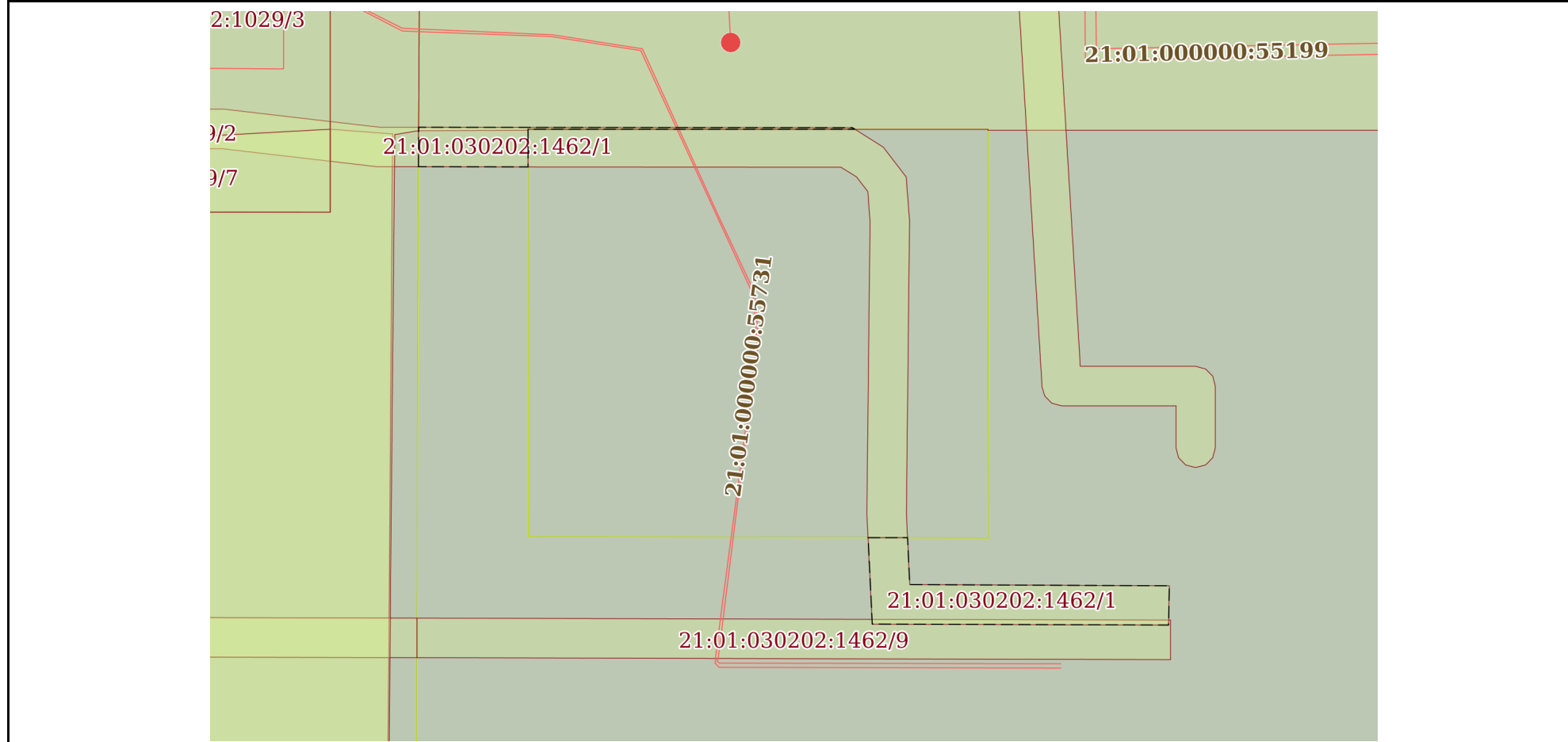
Земельный участок			
вид объекта недвижимости			

Лист № 1 раздела 4	Всего листов раздела 4: 11	Всего разделов: 8	Всего листов выписки: 42
--------------------	----------------------------	-------------------	--------------------------

28.03.2022г. № КУВИ-001/2022-42192921

Кадастровый номер: 21:01:030202:1462

План (чертеж, схема) части земельного участка Учетный номер части: 21:01:030202:1462/1



Масштаб 1:300 Условные обозначения:

полное наименование должности	подпись	инициалы, фамилия

М.П.

Земельный участок

вид объекта недвижимости

Лист № 2 раздела 4

Всего листов раздела 4: 11

Всего разделов: 8

Всего листов выписки: 42

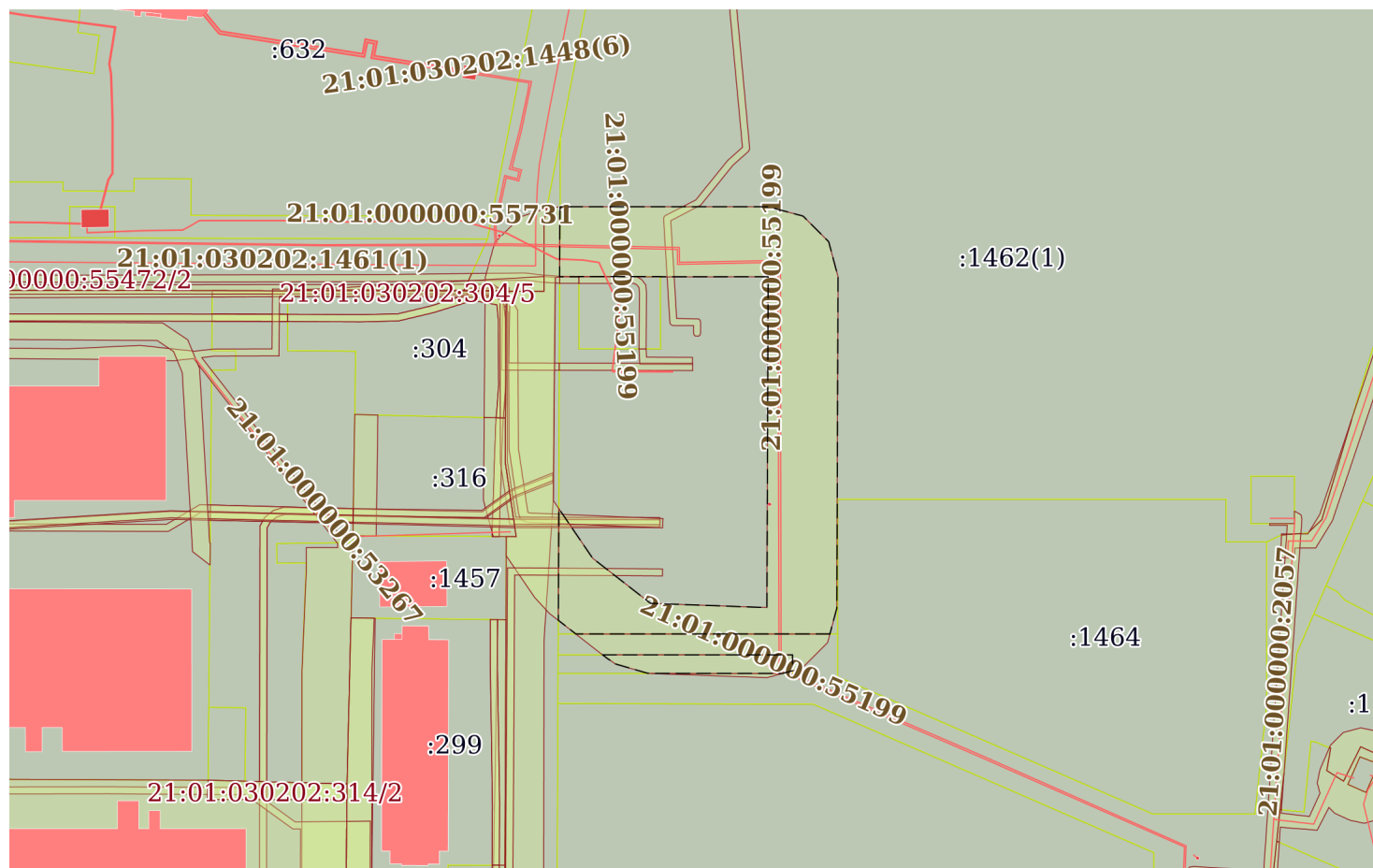
28.03.2022г. № КУВИ-001/2022-42192921

Кадастровый номер:

21:01:030202:1462

План (чертеж, схема) части земельного участка

Учетный номер части: 21:01:030202:1462/2



Масштаб 1:2000

Условные обозначения:

полное наименование должности

подпись

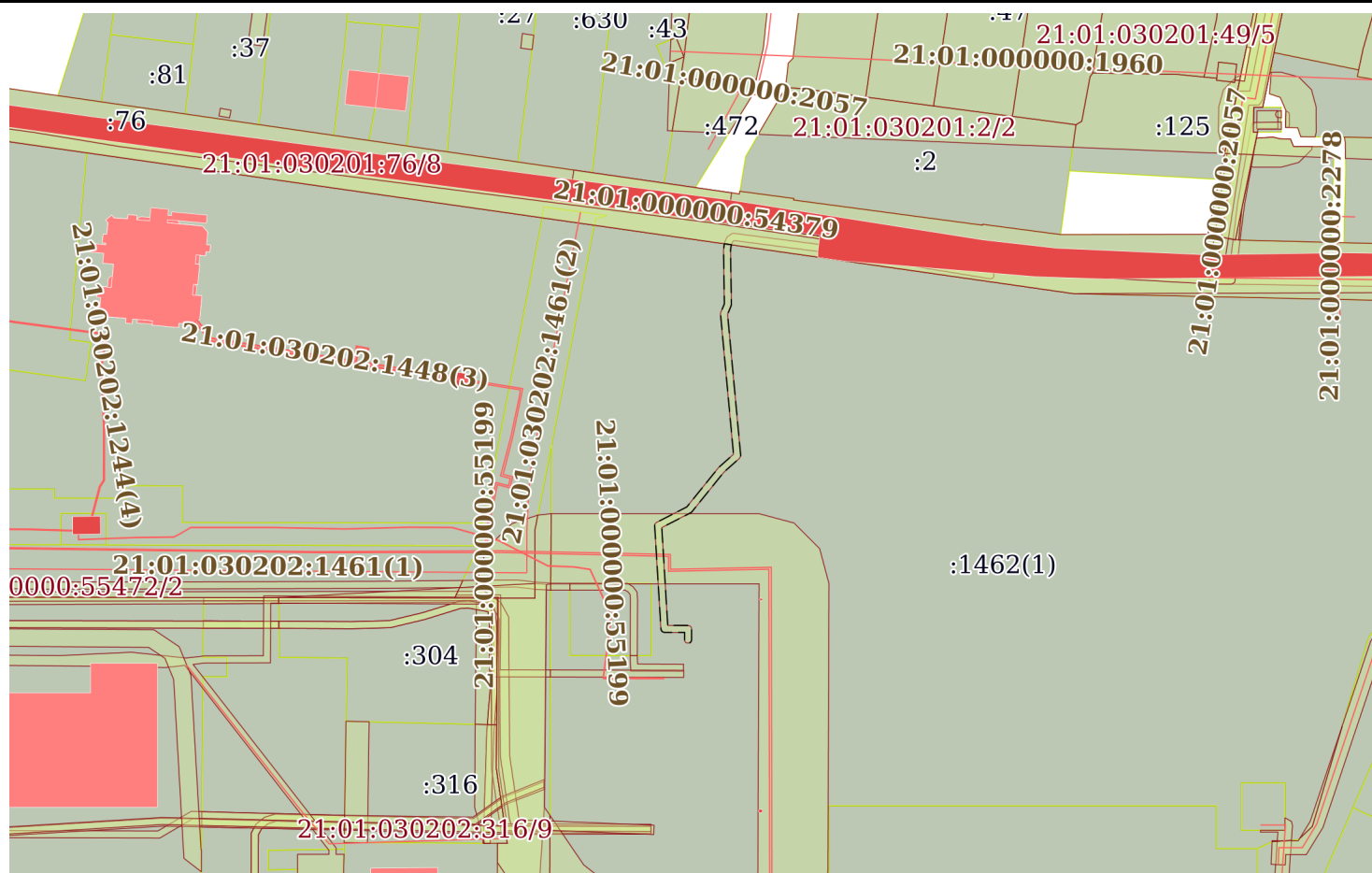
инициалы, фамилия

М.П.

Земельный участок			
вид объекта недвижимости			
Лист № 3 раздела 4	Всего листов раздела 4: 11	Всего разделов: 8	Всего листов выписки: 42
28.03.2022г. № КУВИ-001/2022-42192921			
Кадастровый номер:		21:01:030202:1462	

План (чертеж, схема) части земельного участка

Учетный номер части: 21:01:030202:1462/3



Масштаб 1:2000

Условные обозначения:

полное наименование должности	подпись	инициалы, фамилия
-------------------------------	---------	-------------------

М.П.

Земельный участок
вид объекта недвижимости

Лист № 4 раздела 4

Всего листов раздела 4: 11

Всего разделов: 8

Всего листов выписки: 42

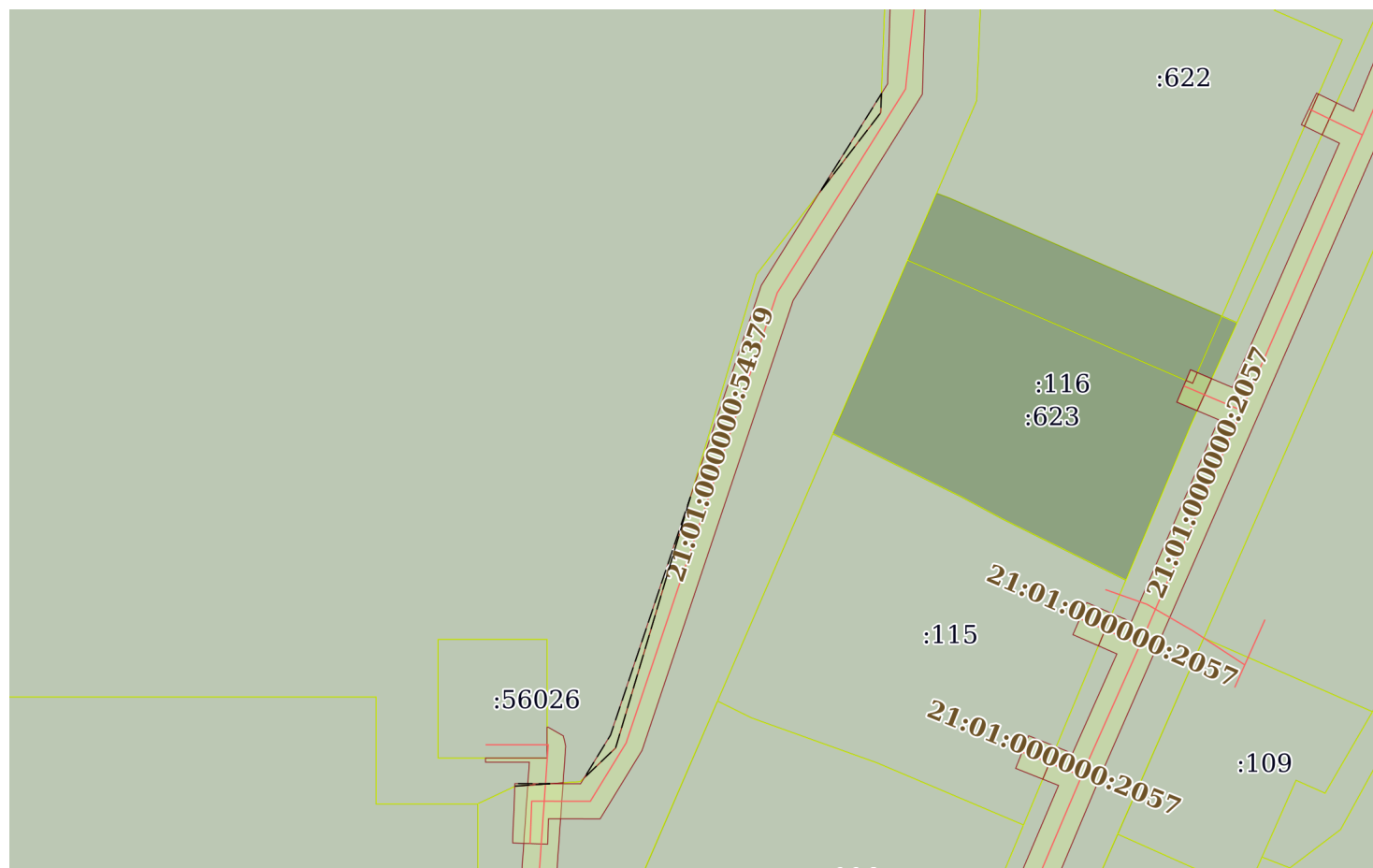
28.03.2022г. № КУВИ-001/2022-42192921

Кадастровый номер:

21:01:030202:1462

План (чертеж, схема) части земельного участка

Учетный номер части: 21:01:030202:1462/4



Масштаб 1:800

Условные обозначения:

полное наименование должности

подпись

инициалы, фамилия

М.П.

Земельный участок

вид объекта недвижимости

Лист № 5 раздела 4

Всего листов раздела 4: 11

Всего разделов: 8

Всего листов выписки: 42

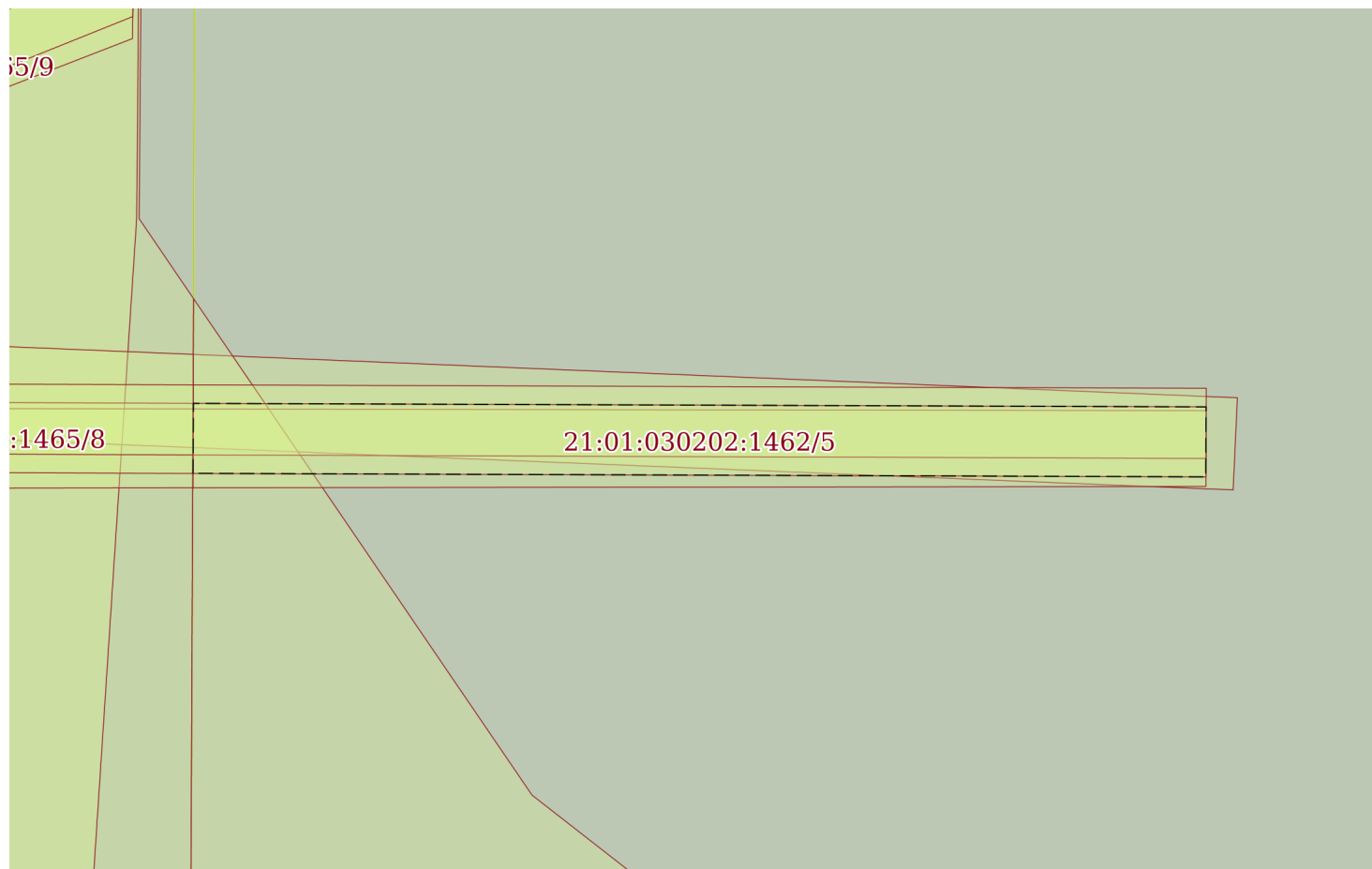
28.03.2022г. № КУВИ-001/2022-42192921

Кадастровый номер:

21:01:030202:1462

План (чертеж, схема) части земельного участка

Учетный номер части: 21:01:030202:1462/5



Масштаб 1:200

Условные обозначения:

полное наименование должности

подпись

инициалы, фамилия

М.П.

Земельный участок

вид объекта недвижимости

Лист № 6 раздела 4

Всего листов раздела 4: 11

Всего разделов: 8

Всего листов выписки: 42

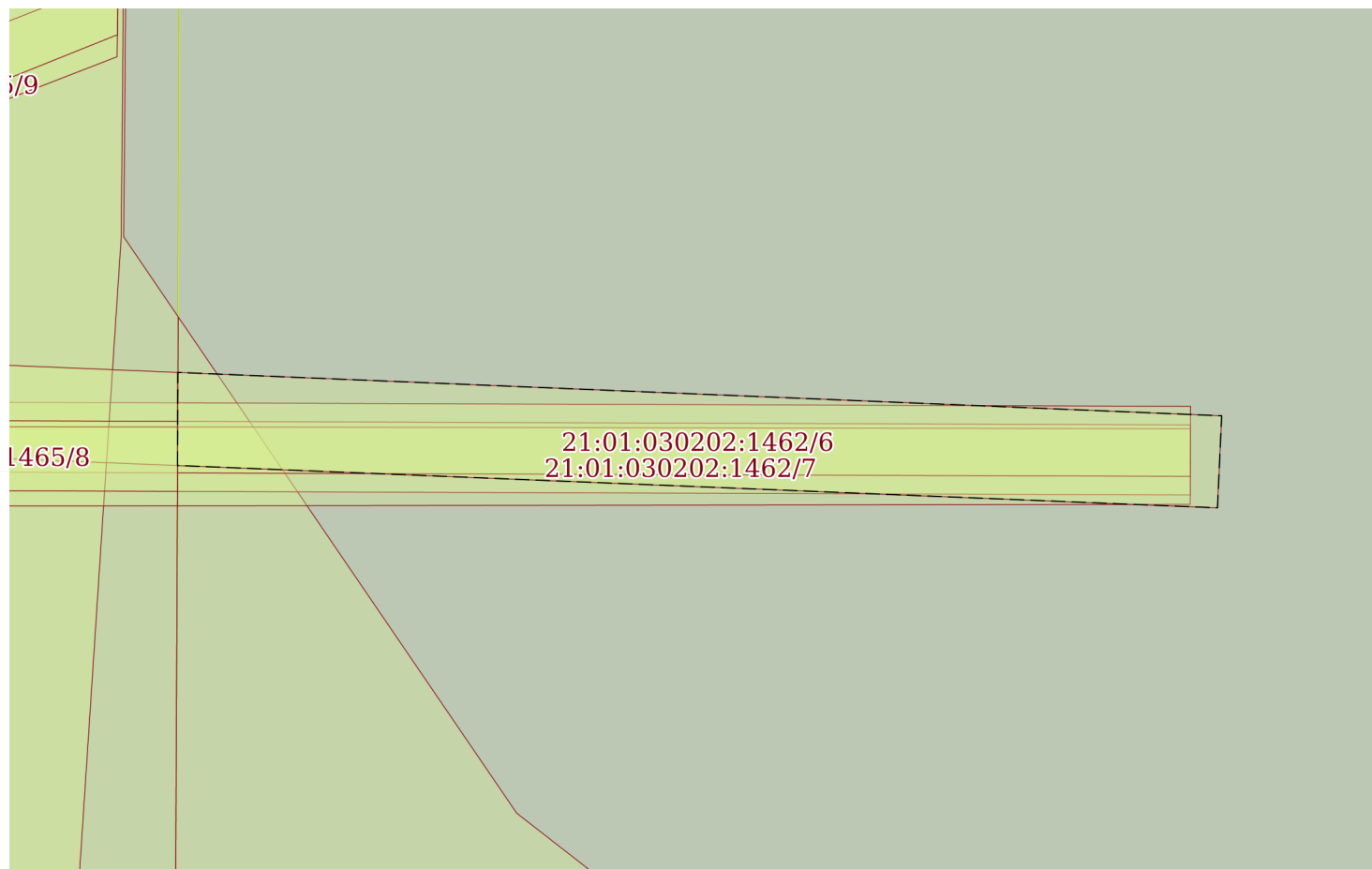
28.03.2022г. № КУВИ-001/2022-42192921

Кадастровый номер:

21:01:030202:1462

План (чертеж, схема) части земельного участка

Учетный номер части: 21:01:030202:1462/6



Масштаб 1:200

Условные обозначения:

полное наименование должности

подпись

инициалы, фамилия

М.П.

Земельный участок
вид объекта недвижимости

Лист № 7 раздела 4

Всего листов раздела 4: 11

Всего разделов: 8

Всего листов выписки: 42

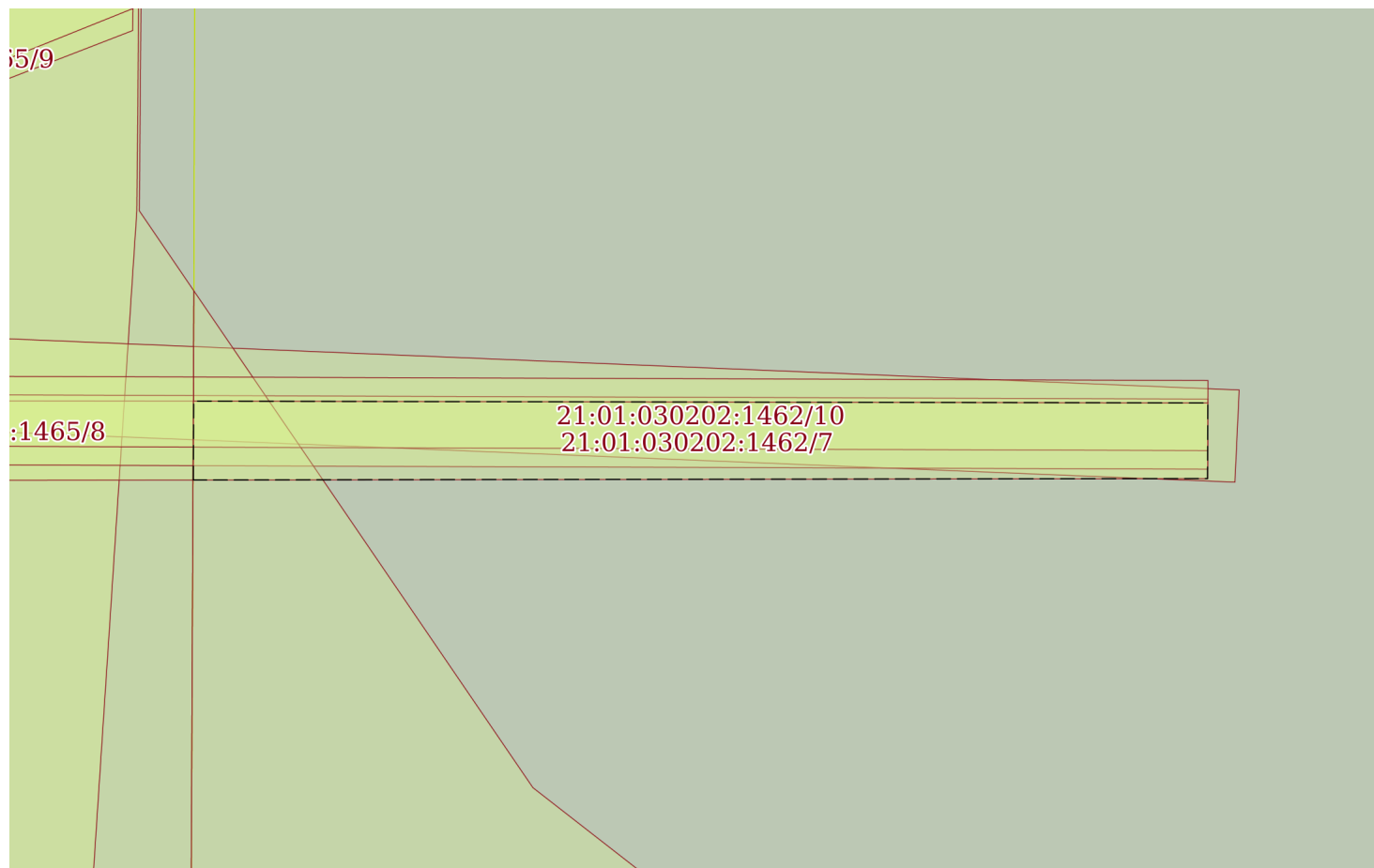
28.03.2022г. № КУВИ-001/2022-42192921

Кадастровый номер:

21:01:030202:1462

План (чертеж, схема) части земельного участка

Учетный номер части: 21:01:030202:1462/7



Масштаб 1:200

Условные обозначения:

полное наименование должности

подпись

инициалы, фамилия

М.П.

Земельный участок

вид объекта недвижимости

Лист № 8 раздела 4

Всего листов раздела 4: 11

Всего разделов: 8

Всего листов выписки: 42

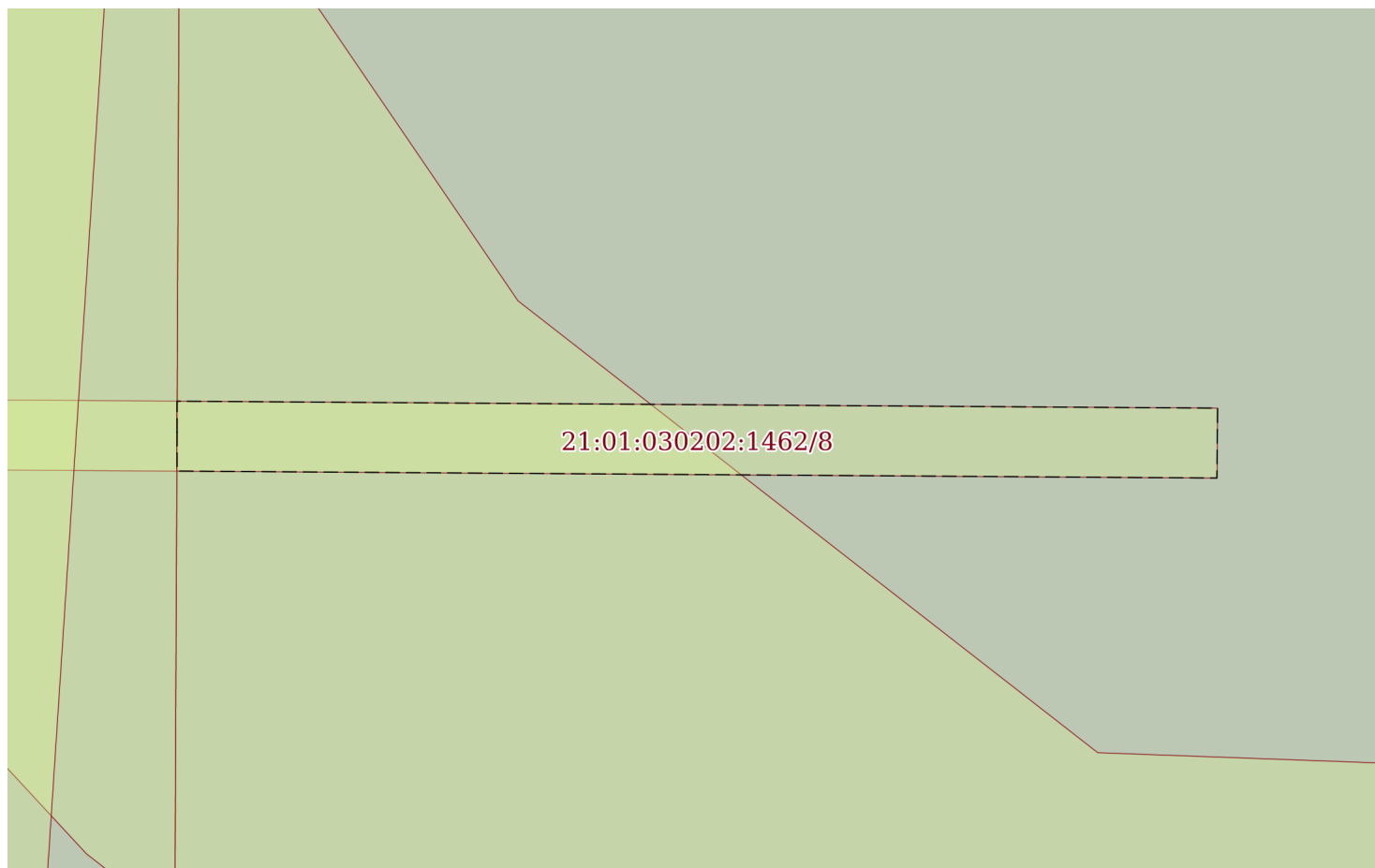
28.03.2022г. № КУВИ-001/2022-42192921

Кадастровый номер:

21:01:030202:1462

План (чертеж, схема) части земельного участка

Учетный номер части: 21:01:030202:1462/8



Масштаб 1:200

Условные обозначения:

полное наименование должности

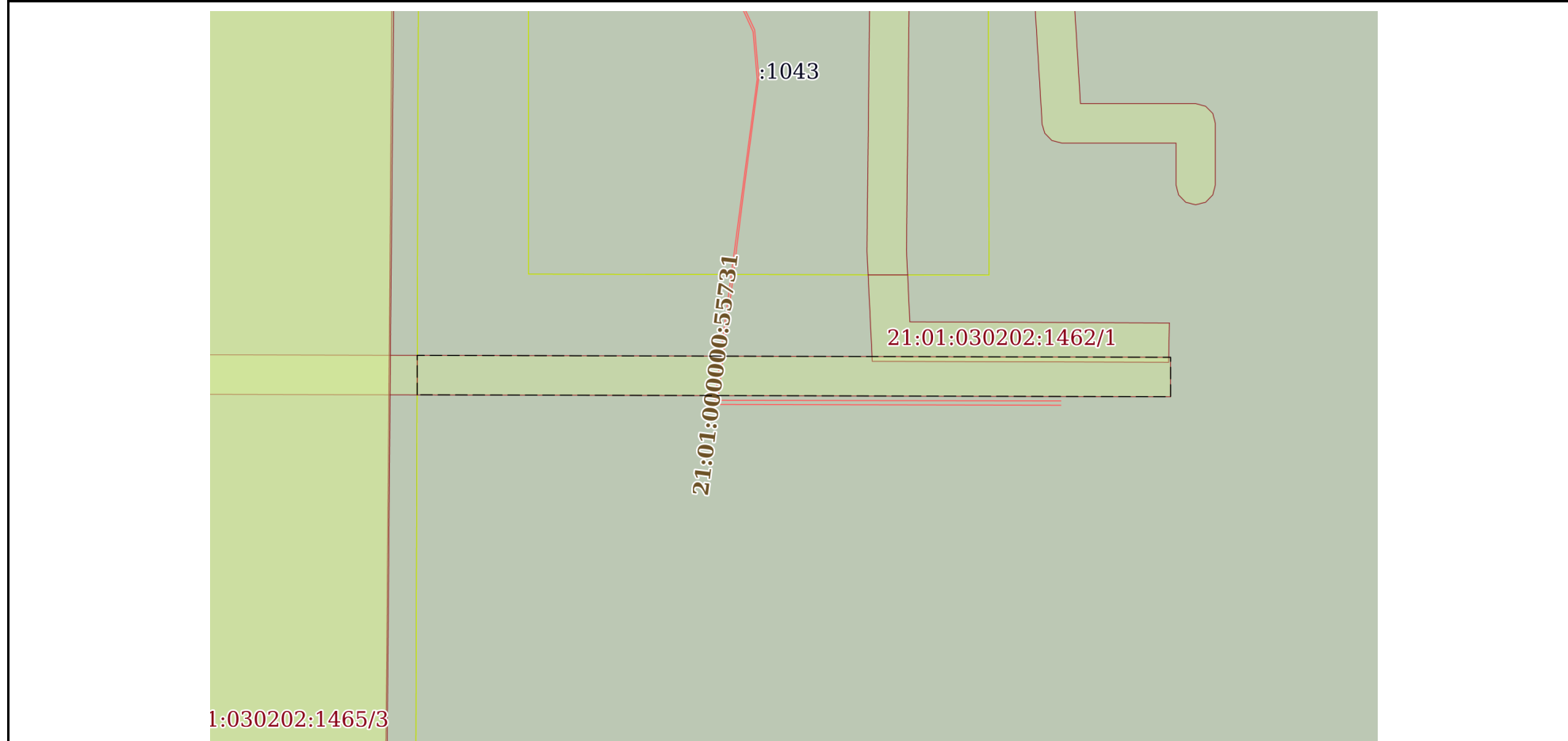
подпись

инициалы, фамилия

М.П.

Земельный участок			
вид объекта недвижимости			
Лист № 9 раздела 4	Всего листов раздела 4: 11	Всего разделов: 8	Всего листов выписки: 42
28.03.2022г. № КУВИ-001/2022-42192921			
Кадастровый номер:		21:01:030202:1462	

План (чертеж, схема) части земельного участка Учетный номер части: 21:01:030202:1462/9



Масштаб 1:300 Условные обозначения:

полное наименование должности	подпись	инициалы, фамилия
-------------------------------	---------	-------------------

М.П.

Земельный участок

вид объекта недвижимости

Лист № 10 раздела 4

Всего листов раздела 4: 11

Всего разделов: 8

Всего листов выписки: 42

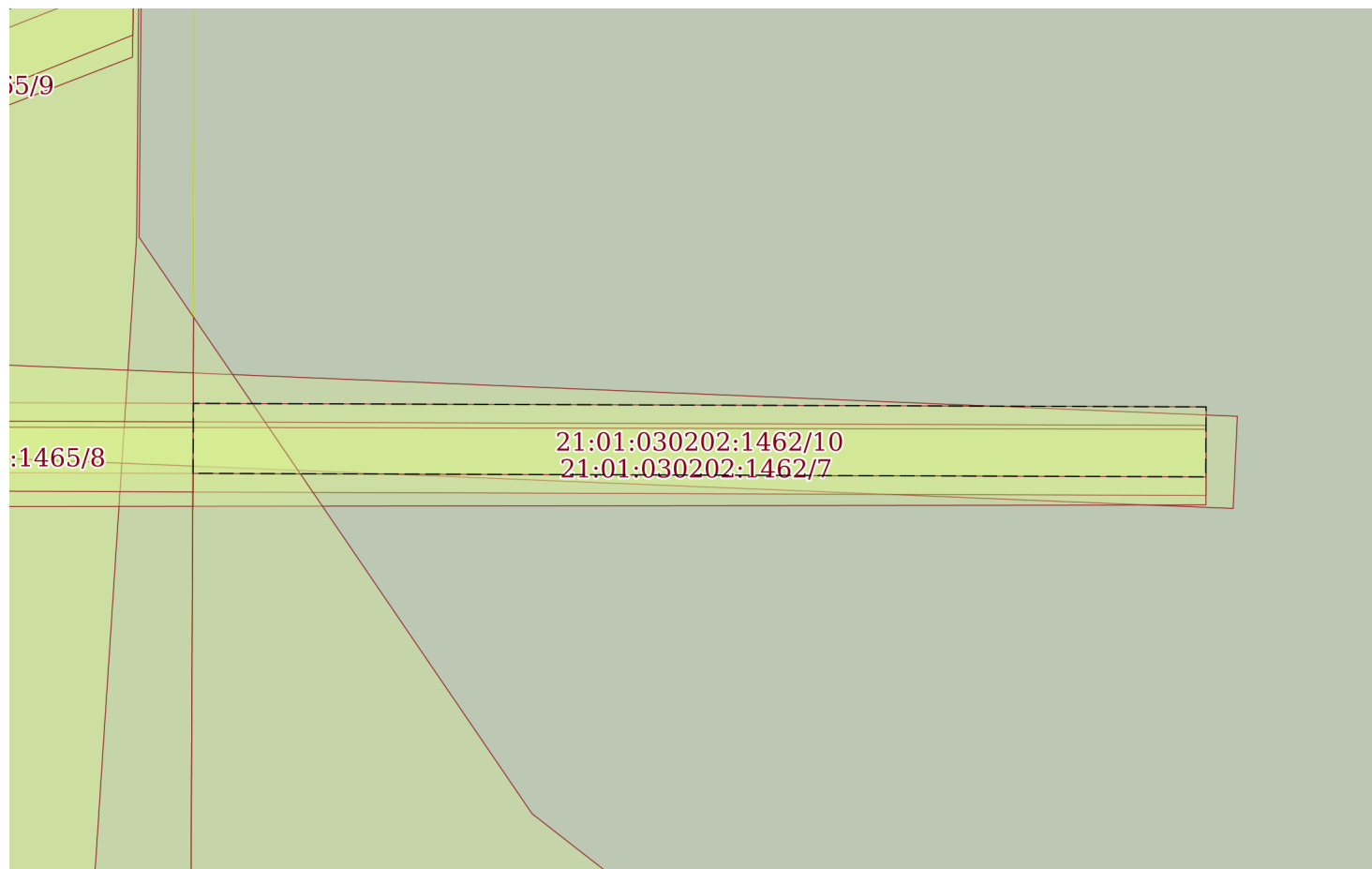
28.03.2022г. № КУВИ-001/2022-42192921

Кадастровый номер:

21:01:030202:1462

План (чертеж, схема) части земельного участка

Учетный номер части: 21:01:030202:1462/10



Масштаб 1:200

Условные обозначения:

полное наименование должности

подпись

инициалы, фамилия

М.П.

Земельный участок
вид объекта недвижимости

Лист № 11 раздела 4

Всего листов раздела 4: 11

Всего разделов: 8

Всего листов выписки: 42

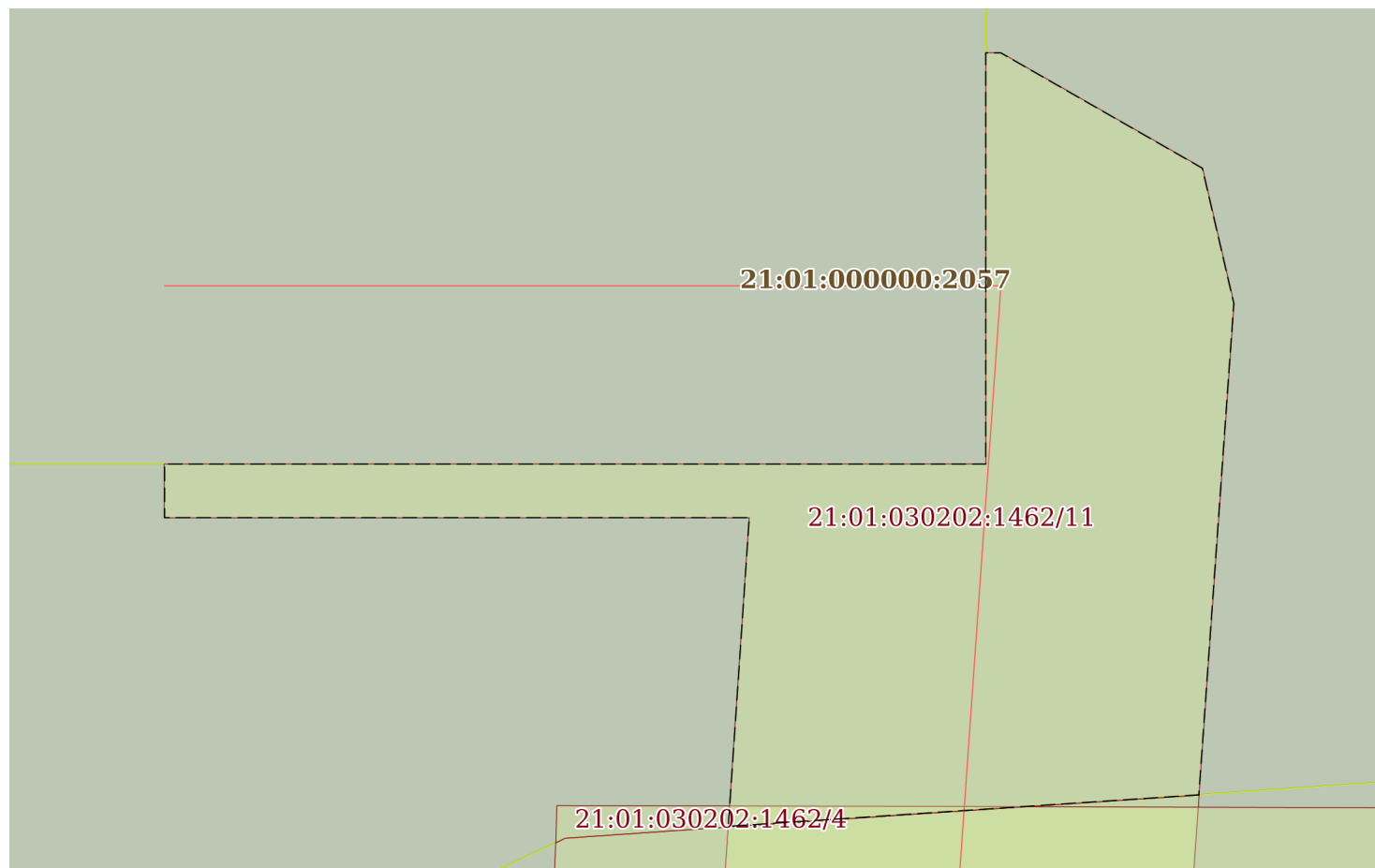
28.03.2022г. № КУВИ-001/2022-42192921

Кадастровый номер:

21:01:030202:1462

План (чертеж, схема) части земельного участка

Учетный номер части: 21:01:030202:1462/11



Масштаб 1:60

Условные обозначения:

полное наименование должности

подпись

инициалы, фамилия

М.П.

Выписка из Единого государственного реестра недвижимости об объекте недвижимости
Сведения о частях земельного участка

Земельный участок			
вид объекта недвижимости			

Лист № 1 раздела 4.1	Всего листов раздела 4.1: 5	Всего разделов: 8	Всего листов выписки: 42
----------------------	-----------------------------	-------------------	--------------------------

28.03.2022г. № КУВИ-001/2022-42192921

Кадастровый номер: 21:01:030202:1462

Учетный номер части	Площадь, м2	Содержание ограничения в использовании или ограничения права на объект недвижимости или обременения объекта недвижимости
1	2	3
21:01:030202:1462/1	48	21:01-6.45
21:01:030202:1462/2	4598	21:01-6.106
21:01:030202:1462/3	264	21:01-6.678
21:01:030202:1462/4	26	21:01-6.2998
21:01:030202:1462/5	58	21:01-6.485
21:01:030202:1462/6	79	21:01-6.591
21:01:030202:1462/7	64	21:01-6.897
21:01:030202:1462/8	60	21:01-6.49
21:01:030202:1462/9	76	21:01-6.31
21:01:030202:1462/10	58	21:01-6.190
21:01:030202:1462/11	20	21:00-6.143
	Весь	вид ограничения (обременения): ограничения прав на земельный участок, предусмотренные статьями 56, 56.1 Земельного кодекса Российской Федерации; Срок действия: с 2022-02-07; реквизиты документа-основания: кАРТА (ПЛАН) xml-файл от 28.04.2015 № 21/401/15-3319 выдан: ООО "НПП "Аршин"; постановление "О порядке установления охранных зон объектов электросетевого хозяйства и особых условий использования земельных участков, расположенных в границах таких зон" от 24.02.2009 № 160 выдан: Правительство РФ; Содержание ограничения (обременения): Постановление «О порядке установления охранных зон объектов электросетевого хозяйства и особых условий использования земельных участков, расположенных в границах таких зон» от 24.02.2009 г. № 160. Охранная зона для подземных кабельных линий электропередачи - в виде части поверхности участка земли, расположенного под ней участка недр (на глубину, соответствующую глубине прокладки кабельных линий электропередачи), ограниченной параллельными вертикальными плоскостями, отстоящими по обе стороны линии электропередачи от крайних кабелей на расстоянии 1 метра; Реестровый номер границы: 21:01-6.45; Вид объекта реестра границ: Зона с особыми условиями использования территории; Вид зоны по документу: Кабельная линия электропередачи КЛ-6 кВ от ПС "ТЭЦ-1" яч. №16 до РП-4; Тип зоны: Охранная зона инженерных коммуникаций; Номер: Б№
	Весь	вид ограничения (обременения): ограничения прав на земельный участок, предусмотренные статьями 56, 56.1 Земельного кодекса Российской Федерации; Срок действия: с 2022-02-07; реквизиты документа-основания: кАРТА (ПЛАН) xml-файл от 01.12.2014 № 21/401/14-5871 выдан: Кадастровый инженер Бессмертный К.Ю; постановление "О порядке установления охранных зон объектов электросетевого хозяйства и особых условий использования земельных участков, расположенных в границах таких зон" от 24.02.2009 № 160 выдан: Правительство РФ; Содержание ограничения (обременения): предусмотренные постановлением правительства РФ от 24 февраля 2009 г. N 160 "О порядке установления охранных зон объектов электросетевого хозяйства и особых условий использования земельных участков, расположенных в границах таких зон";

полное наименование должности	подпись	инициалы, фамилия
-------------------------------	---------	-------------------

М.П.

Земельный участок			
вид объекта недвижимости			
Лист № 2 раздела 4.1	Всего листов раздела 4.1: 5	Всего разделов: 8	Всего листов выписки: 42
28.03.2022г. № КУВИ-001/2022-42192921			
Кадастровый номер:		21:01:030202:1462	
		Реестровый номер границы: 21:01-6.106; Вид объекта реестра границ: Зона с особыми условиями использования территории; Вид зоны по документу: Охранная зона подстанции Чебоксарская ТЭЦ-1 110/6 кВ Филиала ОАО «ТГК-5» «Марий Эл и Чувашии»; Тип зоны: Охранная зона инженерных коммуникаций; Номер: 1	
	Весь	вид ограничения (обременения): ограничения прав на земельный участок, предусмотренные статьями 56, 56.1 Земельного кодекса Российской Федерации; Срок действия: с 2022-02-07; реквизиты документа-основания: постановление Правительства РФ "О порядке установления охранных зон объектов электросетевого хозяйства и особых условий использования земельных участков, расположенных в границах таких зон" от 24.02.2009 № 160 выдан: Правительство РФ; карта (план) от 14.04.2016 № 21/401/16-2816; Содержание ограничения (обременения): согласно постановлению Правительства РФ № 160 от 24.02.2009 "О порядке установления охранных зон объектов электросетевого хозяйства и особых условий использования земельных участков, расположенных в границах таких зон"; Реестровый номер границы: 21:01-6.678; Вид объекта реестра границ: Зона с особыми условиями использования территории; Вид зоны по документу: Охранная зона для эксплуатации кабельной линии КЛ-6КВ от ТП-117 до ТЭЦ-1 ул.Энергетика; Тип зоны: Охранная зона инженерных коммуникаций; Номер: 1	
	Весь	вид ограничения (обременения): ограничения прав на земельный участок, предусмотренные статьями 56, 56.1 Земельного кодекса Российской Федерации; Срок действия: с 2022-02-07; реквизиты документа-основания: описание местоположения границ объекта от 05.06.2020 № б/н; распоряжение от 19.03.2020 № 211-р выдан: Кабинет министров ЧР; Содержание ограничения (обременения): Содержание ограничений изложены в постановлении Правительства РФ от 20 ноября 2000 г. N878 "Об утверждении Правил охраны газораспределительных сетей" На земельные участки, входящие в охранные зоны газораспределительных сетей, в целях предупреждения их повреждения или нарушения условий их нормальной эксплуатации налагаются ограничения (обременения), которыми запрещается лицам, указанным в пункте 2 настоящих Правил: а)строить объекты жилищно-гражданского и производственного назначения; б)сносить и реконструировать мосты, коллекторы, автомобильные и железные дороги с расположенными на них газораспределительными сетями без предварительного выноса этих газопроводов по согласованию с эксплуатационными организациями; в)разрушать берегоукрепительные сооружения, водопропускные устройства, земляные и иные сооружения, предохраняющие газораспределительные сети от разрушений; г) перемещать, повреждать, засыпать и уничтожать опознавательные знаки, контрольно-измерительные пункты и другие устройства газораспределительных сетей; д)устройства свалки и склады, разливать растворы кислот, солей, щелочей и других химически активных веществ; е)огораживать и перегораживать охранные зоны, препятствовать доступу персонала эксплуатационных организаций к газораспределительным сетям, проведению обслуживания и устранению повреждений газораспределительных сетей; ж)разводить огонь и размещать источники огня; з)рыть погребов, копать и обрабатывать почву сельскохозяйственными и мелиоративными орудиями и механизмами на глубину более 0,3 метра; и)открывать калитки и двери газорегуляторных пунктов, станций катодной и дренажной защиты, люки подземных колодцев, включать или отключать электроснабжение средств связи, освещения и систем телемеханики; к) набрасывать, приставлять и привязывать к опорам и надземным газопроводам, ограждениям и зданиям газораспределительных сетей посторонние предметы, лестницы, влезать на них; л)самовольно подключаться к газораспределительным сетям.; Реестровый номер границы: 21:01-6.2998; Вид объекта реестра границ: Зона с особыми условиями использования территории; Вид зоны по документу: Охранная зона объекта:"Газопровод среднего давления от ТЭЦ-1 до четвертого микрорайона центральной части г.Чебоксары Чувашской Республики"; Тип зоны: Охранная зона инженерных коммуникаций; Номер: -	
	Весь	вид ограничения (обременения): ограничения прав на земельный участок, предусмотренные статьями 56, 56.1 Земельного кодекса Российской Федерации; Срок действия: с 2022-02-07; реквизиты документа-основания: постановление Правительства Российской Федерации от 24.02.2009 № 160 выдан: Правительство РФ; карта (план) от 11.03.2016 № 21/401/16-1621;	
полное наименование должности		подпись	инициалы, фамилия

М.П.

Земельный участок			
вид объекта недвижимости			
Лист № 3 раздела 4.1	Всего листов раздела 4.1: 5	Всего разделов: 8	Всего листов выписки: 42
28.03.2022г. № КУВИ-001/2022-42192921			
Кадастровый номер:		21:01:030202:1462	
		Содержание ограничения (обременения): содержание ограничений указаны в Постановлении правительства РФ от 24 февраля 2009г. №160 "О порядке установления охранных зон объектов электросетевого хозяйства и особых условиях использования земельных участков, расположенных в границах таких зон "; Реестровый номер границы: 21:01-6.485; Вид объекта реестра границ: Зона с особыми условиями использования территории; Вид зоны по документу: охранный зона объекта электросетевого хозяйства- кабельная трасса ГРУ 6 кВ от ТЭЦ-1 до ТП-26 объекта №6 (станция химводоподготовки); Тип зоны: Охранная зона инженерных коммуникаций; Номер: 160	
Весь		вид ограничения (обременения): ограничения прав на земельный участок, предусмотренные статьями 56, 56.1 Земельного кодекса Российской Федерации; Срок действия: с 2022-02-07; реквизиты документа-основания: землеустроительное дело от 28.12.2015 № 21/401/15-9261 выдан: МП "БТИ Канашского района"; Содержание ограничения (обременения): В охранных зонах запрещается осуществлять любые действия, которые могут нарушить безопасную работу объектов электросетевого хозяйства, в том числе привести к их повреждению или уничтожению, и (или) повлечь причинение вреда жизни, здоровью граждан и имуществу физических или юридических лиц, а также повлечь нанесение экологического ущерба и возникновение пожаров, в том числе: а) набрасывать на провода и опоры воздушных линий электропередачи посторонние предметы, а также подниматься на опоры воздушных линий электропередачи; б) размещать любые объекты и предметы (материалы) в пределах созданных в соответствии с требованиями нормативно-технических документов проходов и подъездов для доступа к объектам электросетевого хозяйства, а также проводить любые работы и возводить сооружения, которые могут препятствовать доступу к объектам электросетевого хозяйства, без создания необходимых для такого доступа проходов и подъездов; в) находиться в пределах огороженной территории и помещениях распределительных устройств и подстанций, открывать двери и люки распределительных устройств и подстанций, производить переключения и подключения в электрических сетях (указанное требование не распространяется на работников, занятых выполнением разрешенных в установленном порядке работ), разводить огонь в пределах охранных зон вводных и распределительных устройств, подстанций, воздушных линий электропередачи, а также в охранных зонах кабельных линий электропередачи; г) размещать свалки; д) производить работы ударными механизмами, сбрасывать тяжести массой свыше 5 тонн, производить сброс и слив едких и коррозионных веществ и горюче-смазочных материалов (в охранных зонах подземных кабельных линий электропередачи); Реестровый номер границы: 21:01-6.591; Вид объекта реестра границ: Зона с особыми условиями использования территории; Вид зоны по документу: охранный зона объекта электросетевого комплекса - кабельной линии электропередачи КЛ-6кВ от ТЭЦ- 1 до I-ой площадки завода; Тип зоны: Охранная зона инженерных коммуникаций; Номер: б/н	
Весь		вид ограничения (обременения): ограничения прав на земельный участок, предусмотренные статьями 56, 56.1 Земельного кодекса Российской Федерации; Срок действия: с 2022-02-07; реквизиты документа-основания: постановление Правительства Российской Федерации от 24.02.2009 № 160 выдан: Правительство РФ; карта (план) от 11.03.2016 № 21/401/16-1620; Содержание ограничения (обременения): содержание ограничений указаны в Постановлении правительства РФ от 24 февраля 2009г. №160 "О порядке установления охранных зон объектов электросетевого хозяйства и особых условиях использования земельных участков, расположенных в границах таких зон "; Реестровый номер границы: 21:01-6.897; Вид объекта реестра границ: Зона с особыми условиями использования территории; Вид зоны по документу: охранный зона объекта электросетевого хозяйства- кабельная трасса от ТЭЦ-1 до ТП-1 объекта №5, от ТЭЦ-1 до ТП-2 объекта №5; Тип зоны: Охранная зона инженерных коммуникаций; Номер: 160	
Весь		вид ограничения (обременения): ограничения прав на земельный участок, предусмотренные статьями 56, 56.1 Земельного кодекса Российской Федерации; Срок действия: с 2022-02-07; реквизиты документа-основания: кАРТА (ПЛАН) xml-файл от 28.04.2015 № 21/401/15-3322 выдан: ООО "НПП "Аршин"; постановление "О порядке установления охранных зон объектов	
полное наименование должности		подпись	инициалы, фамилия

М.П.

Земельный участок			
вид объекта недвижимости			
Лист № 4 раздела 4.1	Всего листов раздела 4.1: 5	Всего разделов: 8	Всего листов выписки: 42
28.03.2022г. № КУВИ-001/2022-42192921			
Кадастровый номер:		21:01:030202:1462	
		<p>электросетевого хозяйства и особых условий использования земельных участков, расположенных в границах таких зон” от 24.02.2009 № 160 выдан: Правительство РФ; Содержание ограничения (обременения): Постановление «О порядке установления охранных зон объектов электросетевого хозяйства и особых условий использования земельных участков, расположенных в границах таких зон» от 24.02.2009 г. № 160. Охранная зона для подземных кабельных линий электропередачи - в виде части поверхности участка земли, расположенного под ней участка недр (на глубину, соответствующую глубине прокладки кабельных линий электропередачи), ограниченной параллельными вертикальными плоскостями, отстоящими по обе стороны линии электропередачи от крайних кабелей на расстоянии 1 метра; Реестровый номер границы: 21:01-6.49; Вид объекта реестра границ: Зона с особыми условиями использования территории; Вид зоны по документу: Кабельная линия электропередачи КЛ-6 кВ от ПС "ТЭЦ-1" яч. №24 до РП-2; Тип зоны: Охранная зона инженерных коммуникаций; Номер: Б№</p>	
	Весь	<p>вид ограничения (обременения): ограничения прав на земельный участок, предусмотренные статьями 56, 56.1 Земельного кодекса Российской Федерации; Срок действия: с 2022-02-07; реквизиты документа-основания: кАРТА (ПЛАН) xml-файл от 28.04.2015 № 21/401/15-3323 выдан: ООО "НПП "Аршин"; постановление “О порядке установления охранных зон объектов электросетевого хозяйства и особых условий использования земельных участков, расположенных в границах таких зон” от 24.02.2009 № 160 выдан: Правительство РФ; Содержание ограничения (обременения): Постановление «О порядке установления охранных зон объектов электросетевого хозяйства и особых условий использования земельных участков, расположенных в границах таких зон» от 24.02.2009 г. № 160. Охранная зона для подземных кабельных линий электропередачи - в виде части поверхности участка земли, расположенного под ней участка недр (на глубину, соответствующую глубине прокладки кабельных линий электропередачи), ограниченной параллельными вертикальными плоскостями, отстоящими по обе стороны линии электропередачи от крайних кабелей на расстоянии 1 метра; Реестровый номер границы: 21:01-6.31; Вид объекта реестра границ: Зона с особыми условиями использования территории; Вид зоны по документу: Кабельная линия электропередачи КЛ-6 кВ от ПС "ТЭЦ-1" яч. №30 до РП-3; Тип зоны: Охранная зона инженерных коммуникаций; Номер: Б№</p>	
	Весь	<p>вид ограничения (обременения): ограничения прав на земельный участок, предусмотренные статьями 56, 56.1 Земельного кодекса Российской Федерации; Срок действия: с 2022-02-07; реквизиты документа-основания: постановление Правительства Российской Федерации от 24.02.2009 № 160 выдан: Правительство РФ; карта (план) от 11.03.2016 № 21/401/16-1616; Содержание ограничения (обременения): содержание ограничений указаны в Постановлении правительства РФ от 24 февраля 2009г. №160 "О порядке установления охранных зон объектов электросетевого хозяйства и особых условиях использования земельных участков, расположенных в границах таких зон "; Реестровый номер границы: 21:01-6.190; Вид объекта реестра границ: Зона с особыми условиями использования территории; Вид зоны по документу: охранная зона объекта электросетевого хозяйства-кабельная трасса ГПП-2-ТП-30, ГПП-2- РП-39, ГПП-2-ТП-52 , от ГПП-2 - РП-ТП-19, ГПП-2-ТП-49 , ГПП-2- ТП-27 , ГПП-2 -ТП-12 , ТЭЦ-1 -ТП-52 , ТП-5 - ТП- 26; Тип зоны: Охранная зона инженерных коммуникаций; Номер: 160</p>	
	Весь	<p>вид ограничения (обременения): ограничения прав на земельный участок, предусмотренные статьями 56, 56.1 Земельного кодекса Российской Федерации; Срок действия: с 2022-02-07; реквизиты документа-основания: распоряжение от 17.05.2016 № 321-р выдан: Кабинет Министров Чувашской Республики; Содержание ограничения (обременения): Ограничение хозяйственной и иной деятельности согласно постановлению правительства РФ от 20 ноября 2000 г. N 878 "Об утверждении Правил охраны газораспределительных сетей" запрещается: а) строить объекты жилищно-гражданского и производственного назначения; б) сносить и реконструировать мосты, коллекторы, автомобильные и железные дороги с расположенными на них газораспределительными сетями без предварительного выноса этих газопроводов по согласованию с эксплуатационными организациями; в) разрушать берегоукрепительные сооружения, водопропускные устройства, земляные и иные сооружения, предохраняющие</p>	
полное наименование должности		подпись	инициалы, фамилия

М.П.

Земельный участок			
вид объекта недвижимости			
Лист № 5 раздела 4.1	Всего листов раздела 4.1: 5	Всего разделов: 8	Всего листов выписки: 42
28.03.2022г. № КУВИ-001/2022-42192921			
Кадастровый номер:		21:01:030202:1462	
		<p>газораспределительные сети от разрушений;г) перемещать, повреждать, засыпать и уничтожать опознавательные знаки, контрольно-измерительные пункты и другие устройства газораспределительных сетей;д) устраивать свалки и склады, разливать растворы кислот, солей, щелочей и других химически активных веществ;е) огораживать и перегораживать охранные зоны, препятствовать доступу персонала эксплуатационных организаций к газораспределительным сетям, проведению обслуживания и устранению повреждений газораспределительных сетей;ж) разводить огонь и размещать источники огня;з) рыть погреба, копать и обрабатывать почву сельскохозяйственными и мелиоративными орудиями и механизмами на глубину более 0,3 метра;и) открывать калитки и двери газорегуляторных пунктов, станций катодной и дренажной защиты, люки подземных колодцев, включать или отключать электроснабжение средств связи, освещения и систем телемеханики;к) набрасывать, приставлять и привязывать к опорам и надземным газопроводам, ограждениям и зданиям газораспределительных сетей посторонние предметы, лестницы, влезать на них;л) самовольно подключаться к газораспределительным сетям.;</p> <p>Реестровый номер границы: 21:00-6.143; Вид объекта реестра границ: Зона с особыми условиями использования территории; Вид зоны по документу: Охранная зона производственно-технологического комплекса (ПТК) "Газораспределительные сети и сооружения от газораспределительных станций АГРС-АКБ-160 и АГРС-4 г. Чебоксары Чувашской Республики"; Тип зоны: Охранная зона инженерных коммуникаций</p>	

полное наименование должности	подпись	инициалы, фамилия

М.П.

Выписка из Единого государственного реестра недвижимости об объекте недвижимости
Сведения о частях земельного участка

Земельный участок			
вид объекта недвижимости			
Лист № 1 раздела 4.2	Всего листов раздела 4.2: 13	Всего разделов: 8	Всего листов выписки: 42
28.03.2022г. № КУВИ-001/2022-42192921			
Кадастровый номер:		21:01:030202:1462	

Сведения о характерных точках границы части (частей) земельного участка				
Учетный номер части: 21:01:030202:1462/1				
Система координат				
Номер точки	Координаты, м		Описание закрепления на местности	Средняя квадратичная погрешность определения координат характерных точек границ земельного участка, м
	X	Y		
1	2	3	4	5
1	410207.11	1233309.91	-	-
2	410207.11	1233311.91	-	-
3	410204.73	1233312.02	-	-
4	410204.67	1233325.19	-	-
5	410202.68	1233325.15	-	-
6	410202.73	1233310.12	-	-
1	410207.11	1233309.91	-	-
1	410225.92	1233287.1	-	-
2	410227.82	1233287.11	-	-
3	410227.92	1233287.11	-	-
4	410227.9	1233309.11	-	-
5	410227.82	1233309.24	-	-
6	410227.82	1233308.63	-	-
7	410227.82	1233292.66	-	-
8	410225.91	1233292.66	-	-
1	410225.92	1233287.1	-	-

полное наименование должности	подпись	инициалы, фамилия
-------------------------------	---------	-------------------

М.П.

Земельный участок			
вид объекта недвижимости			
Лист № 2 раздела 4.2	Всего листов раздела 4.2: 13	Всего разделов: 8	Всего листов выписки: 42

28.03.2022г. № КУВИ-001/2022-42192921

Кадастровый номер: 21:01:030202:1462

Сведения о характерных точках границы части (частей) земельного участка			
Учетный номер части: 21:01:030202:1462/2			
Система координат			

Номер точки	Координаты, м		Описание закрепления на местности	Средняя квадратичная погрешность определения координат характерных точек границ земельного участка, м
	X	Y		
1	2	3	4	5
1	410125.43	1233364.59	-	-
2	410125.43	1233343.38	-	-
3	410125.43	1233327.56	-	-
4	410125.43	1233291.78	-	-
5	410129.34	1233286.76	-	-
6	410143.37	1233286.82	-	-
7	410161.22	1233286.9	-	-
8	410161.32	1233286.9	-	-
9	410147.13	1233296.58	-	-
10	410134.2	1233313.17	-	-
11	410132.98	1233346.55	-	-
12	410227.77	1233346.89	-	-
13	410227.77	1233316	-	-
14	410227.82	1233316	-	-
15	410227.82	1233309.97	-	-
16	410227.82	1233308.63	-	-
17	410227.82	1233292.66	-	-
18	410227.77	1233292.66	-	-
19	410227.77	1233287.23	-	-
20	410227.75	1233287.11	-	-
21	410227.82	1233287.11	-	-
22	410247.82	1233287.23	-	-
23	410247.82	1233346.89	-	-
24	410245.15	1233356.9	-	-
25	410237.8	1233364.25	-	-
26	410227.77	1233366.92	-	-
27	410227.66	1233366.92	-	-

полное наименование должности	подпись	инициалы, фамилия

М.П.

Земельный участок				
вид объекта недвижимости				
Лист № 3 раздела 4.2		Всего листов раздела 4.2: 13		Всего разделов: 8
Всего листов выписки: 42				
28.03.2022г. № КУВИ-001/2022-42192921				
Кадастровый номер:			21:01:030202:1462	
28	410132.87	1233366.59	-	-
1	410125.43	1233364.59	-	-
1	410119.44	1233299.46	-	-
2	410119.44	1233303.48	-	-
3	410119.43	1233341.55	-	-
4	410119.43	1233353.9	-	-
5	410114.89	1233353.9	-	-
6	410114.13	1233351.05	-	-
7	410114.13	1233315.85	-	-
8	410114.13	1233313.2	-	-
9	410114.16	1233312.39	-	-
10	410116.83	1233303.15	-	-
11	410118.39	1233300.81	-	-
1	410119.44	1233299.46	-	-

полное наименование должности	подпись	инициалы, фамилия

М.П.

Земельный участок			
вид объекта недвижимости			
Лист № 4 раздела 4.2	Всего листов раздела 4.2: 13	Всего разделов: 8	Всего листов выписки: 42

28.03.2022г. № КУВИ-001/2022-42192921

Кадастровый номер: 21:01:030202:1462

Сведения о характерных точках границы части (частей) земельного участка			
Учетный номер части: 21:01:030202:1462/3			
Система координат			

Номер точки	Координаты, м		Описание закрепления на местности	Средняя квадратичная погрешность определения координат характерных точек границ земельного участка, м
	X	Y		
1	2	3	4	5
1	410325.22	1233336.94	-	-
2	410324.94	1233338.91	-	-
3	410323.47	1233338.69	-	-
4	410307.8	1233338.93	-	-
5	410307.78	1233338.93	-	-
6	410307.4	1233338.86	-	-
7	410304.98	1233337.84	-	-
8	410264.55	1233341.6	-	-
9	410264.45	1233341.6	-	-
10	410263.95	1233341.47	-	-
11	410263.71	1233341.26	-	-
12	410259.73	1233336.78	-	-
13	410248.34	1233327.59	-	-
14	410248.1	1233327.31	-	-
15	410248.07	1233327.26	-	-
16	410243.84	1233318.97	-	-
17	410215.8	1233320.68	-	-
18	410215.8	1233326.52	-	-
19	410215.66	1233327.03	-	-
20	410215.3	1233327.39	-	-
21	410214.8	1233327.52	-	-
22	410211.67	1233327.52	-	-
23	410211.17	1233327.39	-	-
24	410210.8	1233327.03	-	-
25	410210.67	1233326.52	-	-
26	410210.8	1233326.02	-	-
27	410211.17	1233325.66	-	-

полное наименование должности	подпись	инициалы, фамилия

М.П.

Земельный участок

вид объекта недвижимости

Лист № 5 раздела 4.2

Всего листов раздела 4.2: 13

Всего разделов: 8

Всего листов выписки: 42

28.03.2022г. № КУВИ-001/2022-42192921

Кадастровый номер:

21:01:030202:1462

28	410211.67	1233325.53	-	-
29	410213.8	1233325.53	-	-
30	410213.8	1233319.73	-	-
31	410213.93	1233319.23	-	-
32	410214.3	1233318.87	-	-
33	410214.74	1233318.74	-	-
34	410244.37	1233316.94	-	-
35	410244.43	1233316.94	-	-
36	410244.93	1233317.07	-	-
37	410245.3	1233317.43	-	-
38	410245.32	1233317.48	-	-
39	410249.76	1233326.16	-	-
40	410261.05	1233335.28	-	-
41	410261.17	1233335.4	-	-
42	410264.86	1233339.55	-	-
43	410305.04	1233335.83	-	-
44	410305.13	1233335.83	-	-
45	410305.52	1233335.9	-	-
46	410307.98	1233336.93	-	-
47	410323.52	1233336.69	-	-
48	410323.54	1233336.69	-	-
49	410323.68	1233336.71	-	-
1	410325.22	1233336.94	-	-

полное наименование должности

подпись

инициалы, фамилия

М.П.

Земельный участок			
вид объекта недвижимости			
Лист № 6 раздела 4.2	Всего листов раздела 4.2: 13	Всего разделов: 8	Всего листов выписки: 42

28.03.2022г. № КУВИ-001/2022-42192921

Кадастровый номер: 21:01:030202:1462

Сведения о характерных точках границы части (частей) земельного участка			
Учетный номер части: 21:01:030202:1462/4			
Система координат			

Номер точки	Координаты, м		Описание закрепления на местности	Средняя квадратичная погрешность определения координат характерных точек границ земельного участка, м
	X	Y		
1	2	3	4	5
1	410154.09	1233498.05	-	-
2	410153.82	1233494.14	-	-
3	410153.78	1233494.06	-	-
4	410154.1	1233494.07	-	-
1	410154.09	1233498.05	-	-
1	410186.92	1233514.17	-	-
2	410158.19	1233505.6	-	-
3	410154.78	1233502.02	-	-
4	410159.66	1233505.02	-	-
1	410186.92	1233514.17	-	-
1	410233.16	1233536.08	-	-
2	410230.99	1233536	-	-
3	410221.83	1233528.98	-	-
1	410233.16	1233536.08	-	-

полное наименование должности	подпись	инициалы, фамилия
-------------------------------	---------	-------------------

М.П.

Земельный участок				
вид объекта недвижимости				
Лист № 7 раздела 4.2	Всего листов раздела 4.2: 13		Всего разделов: 8	Всего листов выписки: 42
28.03.2022г. № КУВИ-001/2022-42192921				
Кадастровый номер:			21:01:030202:1462	
Сведения о характерных точках границы части (частей) земельного участка				
Учетный номер части: 21:01:030202:1462/5				
Система координат				
Номер точки	Координаты, м		Описание закрепления на местности	Средняя квадратичная погрешность определения координат характерных точек границ земельного участка, м
	X	Y		
1	2	3	4	5
1	410156.33	1233286.88	-	-
2	410158.33	1233286.89	-	-
3	410158.23	1233315.86	-	-
4	410156.23	1233315.85	-	-
1	410156.33	1233286.88	-	-

полное наименование должности	подпись	инициалы, фамилия
-------------------------------	---------	-------------------

М.П.

Земельный участок				
вид объекта недвижимости				
Лист № 8 раздела 4.2	Всего листов раздела 4.2: 13		Всего разделов: 8	Всего листов выписки: 42
28.03.2022г. № КУВИ-001/2022-42192921				
Кадастровый номер:			21:01:030202:1462	
Сведения о характерных точках границы части (частей) земельного участка				
Учетный номер части: 21:01:030202:1462/6				
Система координат				
Номер точки	Координаты, м		Описание закрепления на местности	Средняя квадратичная погрешность определения координат характерных точек границ земельного участка, м
	X	Y		
1	2	3	4	5
1	410157.07	1233286.88	-	-
2	410159.73	1233286.89	-	-
3	410158.49	1233316.75	-	-
4	410155.86	1233316.63	-	-
1	410157.07	1233286.88	-	-

полное наименование должности	подпись	инициалы, фамилия
-------------------------------	---------	-------------------

М.П.

Земельный участок				
вид объекта недвижимости				
Лист № 9 раздела 4.2	Всего листов раздела 4.2: 13		Всего разделов: 8	Всего листов выписки: 42
28.03.2022г. № КУВИ-001/2022-42192921				
Кадастровый номер:			21:01:030202:1462	
Сведения о характерных точках границы части (частей) земельного участка				
Учетный номер части: 21:01:030202:1462/7				
Система координат				
Номер точки	Координаты, м		Описание закрепления на местности	Средняя квадратичная погрешность определения координат характерных точек границ земельного участка, м
	X	Y		
1	2	3	4	5
1	410155.92	1233286.88	-	-
2	410158.17	1233286.89	-	-
3	410158.12	1233315.86	-	-
4	410155.96	1233315.85	-	-
1	410155.92	1233286.88	-	-

полное наименование должности	подпись	инициалы, фамилия
-------------------------------	---------	-------------------

М.П.

Земельный участок				
вид объекта недвижимости				
Лист № 10 раздела 4.2	Всего листов раздела 4.2: 13		Всего разделов: 8	Всего листов выписки: 42
28.03.2022г. № КУВИ-001/2022-42192921				
Кадастровый номер:			21:01:030202:1462	
Сведения о характерных точках границы части (частей) земельного участка				
Учетный номер части: 21:01:030202:1462/8				
Система координат				
Номер точки	Координаты, м		Описание закрепления на местности	Средняя квадратичная погрешность определения координат характерных точек границ земельного участка, м
	X	Y		
1	2	3	4	5
1	410143.37	1233286.82	-	-
2	410144.26	1233286.82	-	-
3	410144.06	1233316.6	-	-
4	410142.06	1233316.58	-	-
5	410142.26	1233286.82	-	-
1	410143.37	1233286.82	-	-

полное наименование должности	подпись	инициалы, фамилия
-------------------------------	---------	-------------------

М.П.

Земельный участок				
вид объекта недвижимости				
Лист № 11 раздела 4.2	Всего листов раздела 4.2: 13		Всего разделов: 8	Всего листов выписки: 42
28.03.2022г. № КУВИ-001/2022-42192921				
Кадастровый номер:			21:01:030202:1462	
Сведения о характерных точках границы части (частей) земельного участка				
Учетный номер части: 21:01:030202:1462/9				
Система координат				
Номер точки	Координаты, м		Описание закрепления на местности	Средняя квадратичная погрешность определения координат характерных точек границ земельного участка, м
	X	Y		
1	2	3	4	5
1	410201.03	1233287.03	-	-
2	410203.03	1233287.03	-	-
3	410202.93	1233325.25	-	-
4	410200.93	1233325.25	-	-
1	410201.03	1233287.03	-	-

полное наименование должности	подпись	инициалы, фамилия
-------------------------------	---------	-------------------

М.П.

Земельный участок				
вид объекта недвижимости				
Лист № 12 раздела 4.2	Всего листов раздела 4.2: 13		Всего разделов: 8	Всего листов выписки: 42
28.03.2022г. № КУВИ-001/2022-42192921				
Кадастровый номер:			21:01:030202:1462	
Сведения о характерных точках границы части (частей) земельного участка				
Учетный номер части: 21:01:030202:1462/10				
Система координат				
Номер точки	Координаты, м		Описание закрепления на местности	Средняя квадратичная погрешность определения координат характерных точек границ земельного участка, м
	X	Y		
1	2	3	4	5
1	410156.86	1233286.88	-	-
2	410158.86	1233286.89	-	-
3	410158.76	1233315.86	-	-
4	410156.76	1233315.85	-	-
1	410156.86	1233286.88	-	-

полное наименование должности	подпись	инициалы, фамилия
-------------------------------	---------	-------------------

М.П.

Земельный участок				
вид объекта недвижимости				
Лист № 13 раздела 4.2	Всего листов раздела 4.2: 13		Всего разделов: 8	Всего листов выписки: 42
28.03.2022г. № КУВИ-001/2022-42192921				
Кадастровый номер:			21:01:030202:1462	
Сведения о характерных точках границы части (частей) земельного участка				
Учетный номер части: 21:01:030202:1462/11				
Система координат				
Номер точки	Координаты, м		Описание закрепления на местности	Средняя квадратичная погрешность определения координат характерных точек границ земельного участка, м
	X	Y		
1	2	3	4	5
1	410154.19	1233499.58	-	-
2	410153.92	1233495.54	-	-
3	410156.57	1233495.72	-	-
4	410156.57	1233490.7	-	-
5	410157.03	1233490.7	-	-
6	410157.03	1233497.75	-	-
7	410160.56	1233497.75	-	-
8	410160.56	1233497.88	-	-
9	410159.57	1233499.61	-	-
10	410158.41	1233499.88	-	-
1	410154.19	1233499.58	-	-

полное наименование должности	подпись	инициалы, фамилия
-------------------------------	---------	-------------------

М.П.